Wegwijzer – Roadmap – Itinéraire

				KM +	KM -	43 km/u	45 km/u	47 km/u
	West-Vlaanderen							
1	**Bredene**							
2			**Officieuze Start (Staf Versluyscentrum)**					
3			Kapelstraat (N317)	-4,8		12u15	12u15	12u15
4		LA	Duinenstraat (N316)	-4,3	0,5	17u05	16u52	16u40
5		1/4	Duinenstraat (N316)	-3,1	1,7			
6		RD	Dorpsstraat (N316)	-2,5	2,3			
7		RD	Sluizenstraat (N316)	-2,4	2,4			
8		RA	Brugsesteenweg (N316)	-0,7	4,1			
9		LA	Esperantolaan (N320)	-0,1				
10		3/4	Esperantolaan (N320)	-0,1				
11	**Oostende**							
12			**Officiële start Bredene Koksijde Classic**					
13			Esperantolaan (N320)		203,4	12u21	12u21	12u21
14	Zandvoorde							
15		RD	Plassendalesteenweg (N320)	1	202,4	12u23	12u22	12u22
16		RA	Oudenburgsesteenweg (N320)	1,6	201,8	12u23	12u23	12u23
17			Nieuwe straatnaam : Oudenburgsesteenweg (N358)	1,6	201,8	12u23	12u23	12u23
18	**Oudenburg**							
19		RD	Nieuwe straatnaam : Plassendale (N358)	1,9	201,5	12u24	12u23	12u23
20		RD	Nieuwe straatnaam : Stationsstraat (N358)	2,3	201,1	12u24	12u24	12u24
21		1/4	Stationsstraat (N358)	2,8	200,6	12u25	12u25	12u24
22		RA	Vaartstraat (N358)	3,8	199,6	12u27	12u26	12u25
23		RD	Keiweg (N358)	4,7	198,7	12u28	12u27	12u27
24	**Gistel**							
25		RD	Nieuwe straatnaam : Kanaalstraat (N358)	8,2	195,2	12u33	12u32	12u31
26	**Middelkerke**							
27	Leffinge							
28		RD	Nieuwe straatnaam : Vaartdijk Zuid (N358)	11,9	191,5	12u38	12u37	12u36
29		LA	Nieuwe straatnaam : Vaartdijk Zuid (N325)	16,7	186,7	12u45	12u43	12u42
30	Slijpe							
31		LA	Nieuwe straatnaam : Spermaliestraat (N325)	17,3	186,1	12u45	12u44	12u43
32		2/4	Spermaliestraat (N325)	18,1	185,3	12u46	12u45	12u44
33		RD	Nieuwe straatnaam : Diksmuidestraat (N369)	19,4	184	12u48	12u47	12u45
34	Sint-Pieters-Kappelle							
35		RA	Brugsesteenweg (N367)	22,2	181,2	12u52	12u51	12u49
36		LA	Schorestraat (N302)	24,2	179,2	12u55	12u53	12u52
37	Schore							
38		RD	Buchenbeurenplein (N302a)	25,5	177,9	12u57	12u55	12u53
39		RD	Schorestraat (N302)	25,8	177,6	12u57	12u55	12u54
42			**Litterzone**					
43			**Feedzone**					
40	**Diksmuide**							
41	Pervijze							
42		LA	Stuivekenskerkestraat	31	172,4	13u04	13u02	13u00
43	Stuivekenskerke							
44		RA	Viconiastraat	32,7	170,7	13u07	13u05	13u02
45		RA	Viconiastraat	34,6	168,8	13u09	13u07	13u05
46		RA	Dodengangstraat	36,2	167,2	13u12	13u09	13u07
47		LA	Kaaskerkestraat (N35)	37	166,4	13u13	13u10	13u08
48	Kaaskerke							

				KM +	KM -	43 km/u	45 km/u	47 km/u
49		RA	Oudekapellestraat (N364)	38,8	164,6	13u15	13u13	13u10
50	Oudekapelle							
51		LA	Nieuwkapellestraat (N364)	41,8	161,6	13u20	13u17	13u14
52	Nieuwkapelle							
53		RD	Lostraat (N364)	44,5	158,9	13u23	13u20	13u17
54	**Lo-Reninge**							
55	Lo							
56		RD	Kloefhoek (N364)	45,4	158	13u25	13u21	13u19
57		LA	Kruisstraat	46,6	156,8	13u26	13u23	13u20
58		LA	Reningesteenweg	48	155,4	13u28	13u25	13u22
59	Reninge							
60		RD	Nieuwe straatnaam : Lostraat	49,7	153,7	13u31	13u27	13u24
61		RD	Dorpplaats	51,1	152,3	13u33	13u29	13u26
62		RD	Ieperstraat	51,2	152,2	13u33	13u29	13u26
63		RD	Nieuwe straatnaam : Zuidschotestraat	51,5	151,9	13u33	13u30	13u26
64	**Ieper**							
65	Zuidschote							
66		RD	Nieuwe straatnaam : Zuidschote-Dorp	55,7	147,7	13u39	13u35	13u32
67		RD	Zuidschootsestraat	56,1	147,3	13u39	13u36	13u32
68		RA	Steenstraat	56,5	146,9	13u40	13u36	13u33
69	Elverdinge							
70		RA	Boezingsestraat	60,6	142,8	13u46	13u42	13u38
71		RD	Nieuwe straatnaam : D'Ennetieresplein	60,7	142,7	13u46	13u42	13u38
72		LA	Nieuwe straatnaam : Sint-Livinusstraat	60,9	142,5	13u46	13u42	13u38
73		RA	Vlamertingsestraat	60,9	142,5	13u46	13u42	13u38
74			**Litterzone**					
75			**Feedzone**					
76	Vlamertinge							
77		RD	Nieuwe straatnaam : Guido Gezellestraat	63,4	140	13u50	13u45	13u42
78		RD	Nieuwe straatnaam : Hugo Verrieststraat	63,7	139,7	13u50	13u46	13u42
79			**Spooroverweg : Lijn 69 OW 96 : 13u48 & 14u13**					
80		RD	Nieuwe straatnaam : Bellestraat	63,7	139,7	13u50	13u46	13u42
81		2/4	Bellestraat	64,1	139,3	13u51	13u46	13u42
82	**Poperinge**							
83	Reningelst							
84		RD	Nieuwe straatnaam : Vlamertingseweg	66,5	136,9	13u54	13u50	13u46
85		RA	Vlamertingseweg	69,5	133,9	13u58	13u54	13u49
86		RA	Zevekotestraat (N304)	69,8	133,6	13u59	13u54	13u50
87		LA	Heuvellandseweg (N315) **Kraan !!!**	70,1	133,3	13u59	13u54	13u50
88		RD	Westouterstraat (N315)	71,3	132,1	14u01	13u56	13u52
89	**Heuvelland**							
90	Westouter							
91		LA	Poperingestraat (N315)	72	131,4	14u02	13u57	13u53
92		RA	Bellestraat	73	130,4	14u03	13u58	13u54
93		LA	Schomminkelstraat	73	130,4	14u03	13u58	13u54
94		LA	Schomminkelstraat	73,1	130,3	14u03	13u58	13u54
95			**Schomminkelstraat**					
96		LA	Rodebergstraat (N372) **(Afleiding volgwagens)**	74,6	128,8	14u05	14u00	13u56
97		RA	Lijstermolendreef	74,7	128,7	14u05	14u01	13u56
98			**Baneberg**					
99		RA	Rodebergstraat (N372)	75	128,4	14u06	14u01	13u56
100		RA	Dikkebusstraat (N375)	76	127,4	14u07	14u02	13u58
101	Loker							
102		LA	Dikkebusstraat (N322)	77	126,4	14u09	14u04	13u59
103	Dranouter							

				KM +	KM -	43 km/u	45 km/u	47 km/u
104		LA	Planciusplein	78,8	124,6	14u11	14u06	14u01
105		RD	Lettingstraat **(Afleiding volgwagens)**	79,2	124,2	14u12	14u07	14u02
106			**Monteberg**					
107	Kemmel							
108		LA	Kemmelbergweg	81,7	121,7	14u15	14u10	14u05
109			**Kemmelberg**					
110		LA	Klokhofweg	82,5	120,9	14u16	14u11	14u06
111		RA	Kleine Kemmelbergweg	82,6	120,8	14u16	14u11	14u06
112		LA	Kemmelbergweg	82,9	120,5	14u17	14u11	14u06
113		RA	Lokerstraat	83,5	119,9	14u18	14u12	14u07
114		LA	Dries	85,3	118,1	14u20	14u15	14u10
115		RD	Nieuwe straatnaam : Polenlaan	85,3	118,1	14u20	14u15	14u10
116		LA	Reningelststraat (N304)	85,4	118	14u20	14u15	14u10
117	De Klijte							
118		3/4	Dikkebusstraat (N375)	88	115,4	14u24	14u18	14u13
119			**Scherpenberg**					
120			**Litterzone**					
121			**Feedzone**					
122	Westouter							
123		RA	Sulferbergstraat (N315)	90,5	112,9	14u27	14u22	14u16
124		RD	Sulferbergstraat (N315)	91,9	111,5	14u29	14u23	14u18
125		LA	Schomminkelstraat	92,6	110,8	14u30	14u24	14u19
126		LA	Schomminkelstraat	92,7	110,7	14u31	14u25	14u19
127			**Schomminkelstraat**					
128		LA	Rodebergstraat (N372) **(Afleiding volgwagens)**	94,2	109,2	14u33	14u27	14u21
129		RA	Lijstermolendreef	94,3	109,1	14u33	14u27	14u21
130			**Baneberg**					
131		RA	Rodebergstraat (N372)	94,6	108,8	14u33	14u27	14u21
132		RA	Dikkebusstraat (N375)	95,7	107,7	14u35	14u29	14u23
133	Loker							
134		LA	Kemmelbergweg **(Afleiding volgwagens)**	96,5	106,9	14u36	14u30	14u24
135			**Kemmelberg**					
136	Kemmel							
137		RA	Klokhofweg	99,6	103,8	14u40	14u34	14u28
138		LA	Beukelaarstraat	100,1	103,3	14u41	14u34	14u28
139		RA	Gremmerslinde	100,6	102,8	14u42	14u35	14u29
140		LA	Kemmelstraat (N331)	101,3	102,1	14u43	14u36	14u30
141		3/4	Reningelststraat (N304)	102,1	101,3	14u44	14u37	14u31
142	De Klijte							
143		3/4	Dikkebusstraat (N375)	105,1	98,3	14u48	14u41	14u35
144			**Litterzone**					
145			**Feedzone**					
146			**Scherpenberg**					
147	Westouter							
148		RA	Sulferbergstraat (N315)	107,5	95,9	14u51	14u44	14u38
149		RA	Goeberg (N373)	107,5	95,9	14u51	14u44	14u38
150	**Poperinge**							
151	Reningelst	RD	Lokerseweg (N373)	108,8	94,6	14u53	14u46	14u40
152		LA	Zevekotestraat (N304)	110,4	93	14u55	14u48	14u42
153		LA	Heuvellandseweg (N315) **Kraan !!!**	110,7	92,7	14u56	14u49	14u42
154		RD	Westouterstraat (N315)	111,9	91,5	14u57	14u50	14u43
155	**Heuvelland**							
156	Westouter							
157		LA	Poperingestraat (N315)	112,7	90,7	14u58	14u51	14u45
158		RA	Roodkruisstraat	113,4	90	14u59	14u52	14u45

				KM +	KM -	43 km/u	45 km/u	47 km/u
159		LA	Sint-Pietersstraat	115	88,4	15u02	14u54	14u47
160		RA	Paardeblikstraat	115,2	88,2	15u02	14u55	14u48
161	**Poperinge**							
162		LA	Casselstraat	115,7	87,7	15u03	14u55	14u48
163		RA	Eendepoelstraat	116,4	87	15u04	14u56	14u49
164			**2x gele vlag in bocht!**					
165		RA	Brabantstraat	116,9	86,5	15u04	14u57	14u50
166		LA	Dasdreef	117,5	85,9	15u05	14u58	14u51
167		RA	Boescheepweg	119,4	84	15u08	15u00	14u53
168		LA	Boescheepweg	120,4	83	15u09	15u01	14u54
169		RD	Boescheepweg	120,6	82,8	15u09	15u02	14u55
170		RA	Abeelseweg (N333)	120,8	82,6	15u10	15u02	14u55
171		3/4	Westlaan (R33) **(Rechterkant van de weg)**	121,4	82	15u11	15u03	14u56
172			**Litterzone (Rechterkant van de weg)**					
173			**Feedzone (Rechterkant van de weg)**					
174		LA	Provenseweg (N308)	122,9	80,5	15u13	15u05	14u58
175		1/4	Provenseweg (N308)	123,5	79,9	15u14	15u06	14u58
176		RA	Blasiusstraat	128,7	74,7	15u21	15u13	15u05
177								
178		LA	Molenstraat	132,5	70,9	15u26	15u18	15u10
179		RD	Stavelestraat	132,9	70,5	15u27	15u18	15u10
180	**Alveringem**							
181	Stavele							
182		RD	Nieuwe straatnaam : Krombekestraat	133,5	69,9	15u27	15u19	15u11
183		RA	Hondspootstraat **(Gele vlag in binnenbocht)**	134,9	68,5	15u29	15u21	15u13
184		LA	Hoekjestraat	135,6	67,8	15u30	15u22	15u14
185		RD	Zwanestraat	136,2	67,2	15u31	15u23	15u15
186		RD	Alexis Decarneplein	136,4	67	15u32	15u23	15u15
187		RD	Ijzerstraat	136,4	67	15u32	15u23	15u15
188			Ijzerstraat	136,6	66,8	15u32	15u23	15u15
189	Leisele							
190		RA	Kallestraat (N364)	139	64,4	15u35	15u26	15u18
191	Gijverinkhove							
192		LA	Groenestraat	140,1	63,3	15u37	15u28	15u19
193		RD	Groenestraat	140,9	62,5	15u38	15u29	15u21
194	Izenberge							
195		RA	Izenbergestraat	143,4	60	15u41	15u32	15u24
196		LA	Beauvoordestraat	143,8	59,6	15u42	15u33	15u24
197	**Veurne**							
198	Beauvoorde							
199		RD	Nieuwe straatnaam : Izenbergestraat	144,5	58,9	15u43	15u34	15u25
200		LA	Houtemstraat	145,3	58,1	15u44	15u35	15u26
201	Houtem							
202		RA	Korte Nieuwstraat	148,5	54,9	15u48	15u39	15u30
203		RA	Sacramentstraat	148,6	54,8	15u49	15u39	15u30
204		RA	Moeresteenweg	148,7	54,7	15u49	15u39	15u30
205	De Moeren							
206			**De Moeren**					
207		RD	Nieuwe straatnaam : W. Cobergherstraat	151,2	52,2	15u52	15u43	15u34
208	**De Panne**							
209	Adinkerke							
210			**Feedzone (op de brug)**					
211		RD	Nieuwe straatnaam : Moeresteenweg	155	48,4	15u57	15u48	15u39
212		RA	Dijk (N39)	157,2	46,2	16u01	15u51	15u41
213		2/4	Veurnekeiweg (N39)	157,6	45,8	16u01	15u51	15u42

				KM +	KM -	43 km/u	45 km/u	47 km/u
214			**Litterzone**					
215		RA	Duinkerkestraat (N39)	161,1	42,3	16u06	15u56	15u46
216		LA	Duinkerkestraat (N39)	161,2	42,2	16u06	15u56	15u46
217		RA	Duinkerkestraat (N39)	161,3	42,1	16u06	15u56	15u47
218	**Veurne**							
219		RA	Europalaan (N8)	161,4	42	16u06	15u56	15u47
220			Sint-Idesbaldusstraat (N8)	162,3	41,1	16u08	15u57	15u48
221			**Spooroverweg : Lijn 79 ow 113 : 16u04 & 15u56**					
222	**Koksijde**							
223		1/4	Robert Vandammestraat (N396)	165,3	38,1	16u12	16u01	15u52
224		LA	Zeelaan	166,7	36,7	16u14	16u03	15u53
225		LA	Jaak van Buggenhoutlaan (N8h) **(voor rondpunt)**	168,2	35,2	16u16	16u05	15u55
226		1/4	Ter Duinenlaan	168,7	34,7	16u17	16u06	15u56
227			**1ste doortocht aankomstlijn**	169,2	34,2	16u17	16u07	15u57
228			Ter Duinenlaan	169,2	34,2	16u17	16u07	15u57
229		RA	Koninklijke Prinslaan (N8)	169,4	34	16u18	16u07	15u57
230		2/4	Koninklijke Prinslaan (N8)	169,5	33,9	16u18	16u07	15u57
231		RA	Koninklijke Baan (N34)	169,7	33,7	16u18	16u07	15u57
232		RA	Albert Bliecklaan	170,2	33,2	16u19	16u08	15u58
233		3/5	Lejeunelaan **(links van rondpunt)**	170,8	32,6	16u20	16u09	15u59
234		RA	Koninklijke Baan (N34) **(afslag voor de lichten)**	171,5	31,9	16u21	16u10	16u00
235	Oostduinkerke							
236		RA	Doornpannestraat	172,8	30,6	16u22	16u11	16u01
237		RA	Gulden Zandstraat	173,4	30	16u23	16u12	16u02
238		RA	Leopold II Laan (N330)	175,1	28,3	16u26	16u14	16u04
239		RA	Dorpstraat (N396) **(rechts op kruispunt)**	175,5	27,9	16u26	16u15	16u05
240		RD	Nieuwe straatnaam : Koksijdesteenweg (N396)	175,7	27,7	16u26	16u15	16u05
241			**Litterzone**					
242			**Feedzone**					
243	Koksijde							
244		RD	Houtsaegerlaan (N396)	176,9	26,5	16u28	16u17	16u06
245		RA	Zeelaan	178,1	25,3	16u30	16u18	16u08
246		4/5	Jaak van Buggenhoutlaan (N8h) **(voor rondpunt)**	179,6	23,8	16u32	16u20	16u10
247		1/4	Ter Duinenlaan	180,1	23,3	16u33	16u21	16u11
248			**2e doortocht aankomstlijn**	180,6	22,8	16u33	16u22	16u11
249			Ter Duinenlaan	180,6	22,8	16u33	16u22	16u11
250		RA	Koninklijke Prinslaan (N8)	180,8	22,6	16u33	16u22	16u11
251		2/4	Koninklijke Prinslaan (N8)	180,9	22,5	16u34	16u22	16u12
252		RA	Koninklijke Baan (N34)	181,1	22,3	16u34	16u22	16u12
253		RA	Albert Bliecklaan	181,6	21,8	16u35	16u23	16u12
254		3/5	Lejeunelaan **(links van rondpunt)**	182,2	21,2	16u35	16u24	16u13
255		RA	Koninklijke Baan (N34) **(afslag voor de lichten)**	182,9	20,5	16u36	16u25	16u14
256	Oostduinkerke							
257		RA	Doornpannestraat	184,2	19,2	16u38	16u27	16u16
258		RA	Gulden Zandstraat	184,8	18,6	16u39	16u27	16u17
259		RA	Leopold II Laan (N330)	186,5	16,9	16u41	16u30	16u19
260		RA	Dorpstraat (N396) **(rechts op kruispunt)**	186,9	16,5	16u42	16u30	16u19
261		RD	Nieuwe straatnaam : Koksijdesteenweg (N396)	187,1	16,3	16u42	16u30	16u19
263			**Litterzone**					
262			**Feedzone**					
264	Koksijde							
265		RD	Houtsaegerlaan (N396)	188,3	15,1	16u44	16u32	16u21
266		RA	Zeelaan	189,5	13,9	16u46	16u34	16u23
267		4/5	Jaak van Buggenhoutlaan (N8h) **(voor rondpunt)**	191	12,4	16u48	16u36	16u24

			KM +	KM -	43 km/u	45 km/u	47 km/u
268	1/4	Ter Duinenlaan	191,5	11,9	16u48	16u36	16u25
269		**3e doortocht aankomstlijn**	192	11,4	16u49	16u37	16u26
270		Ter Duinenlaan	192	11,4	16u49	16u37	16u26
271	RA	Koninklijke Prinslaan (N8)	192,2	11,2	16u49	16u37	16u26
272	2/4	Koninklijke Prinslaan (N8)	192,3	11,1	16u50	16u37	16u26
273	RA	Koninklijke Baan (N34)	192,5	10,9	16u50	16u38	16u26
274	RA	Albert Bliecklaan	193	10,4	16u51	16u38	16u27
275	3/5	Lejeunelaan **(links van rondpunt)**	193,6	9,8	16u51	16u39	16u28
276	RA	Koninklijke Baan (N34) **(afslag voor de lichten)**	194,3	9,1	16u52	16u40	16u29
277	Oostduinkerke						
278	RA	Doornpannestraat	195,6	7,8	16u54	16u42	16u30
279	RA	Gulden Zandstraat	196,2	7,2	16u55	16u43	16u31
280	RA	Leopold II Laan (N330)	197,9	5,5	16u57	16u45	16u33
281	RA	Dorpstraat (N396) **(rechts op kruispunt)**	198,3	5,1	16u58	16u45	16u34
282	RD	Nieuwe straatnaam : Koksijdesteenweg (N396)	198,5	4,9	16u58	16u46	16u34
283	Koksijde						
284	RD	Houtsaegerlaan (N396)	199,7	3,7	17u00	16u47	16u36
285	RA	Zeelaan	200,9	2,5	17u02	16u49	16u37
286	4/5	Jaak van Buggenhoutlaan (N8h) **(voor rondpunt)**	202,4	1	17u04	16u51	16u39
287	1/4	Ter Duinenlaan	202,9	0,5	17u04	16u51	16u40
288		**4e doortocht aankomstlijn**	203,4	0	17u05	16u52	16u40
289		**Aankomst**	203,4	0	17u05	16u52	16u40

Hellingen – Slopes – Collines

Schomminkelstraat

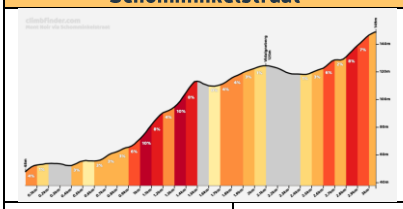

Gemeente	Heuvelland
Lengte	3,1 km
Hoogtemeters	113m
Gem.Percentage	3,7%
Max.Percentage	11,8%

Baneberg

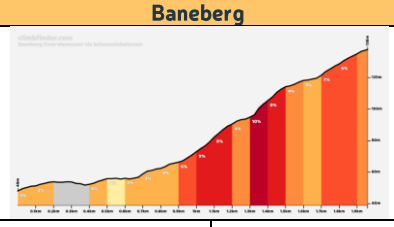

Gemeente	Heuvelland
Lengte	2 km
Hoogtemeters	93m
Gem.Percentage	4,8%
Max.Percentage	11,2

Monteberg

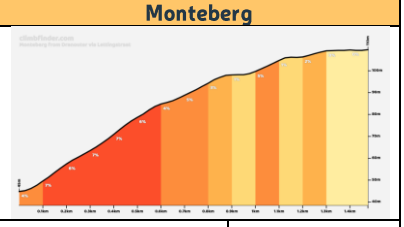

Gemeente	Heuvelland
Lengte	1,5km
Hoogtemeters	65m
Gem.Percentage	4,4%
Max.Percentage	8,3%

Kemmelberg

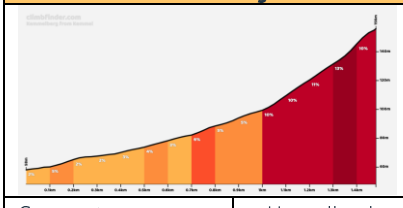

Gemeente	Heuvelland
Lengte	1,5km
Hoogtemeters	98m
Gem.Percentage	6,6%
Max.Percentage	16%

Scherpenberg

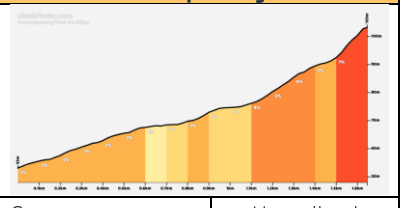

Gemeente	Heuvelland
Lengte	1,6 km
Hoogtemeters	50m
Gem.Percentage	3%
Max.Percentage	7%