KUURNE BRUSSEL KUURNE

WHERE LEGENDS ARE HONORED

01·03·26 ELITE

IN MEMORIAM
GEERT PENEZ



ROADBOOK ELITE

WWW.KUURNE-BRUSSEL-KUURNE.BE

UCI PRO SERIES

KUURNE BRUSSEL KUURNE
WHERE LEGENDS ARE BORN

OUR MAIN PARTNERS

KUURNE

KORTRIJK

plastibac

LIDL

lotto

immoweb

postnl

SPORT. VLAANDEREN

KWAREMONT

TRANSUNIVERSE FORWARDING

OUR MEDIA PARTNERS

DH LES SPORTS+

de zondag

sporza.

EUROSPORT

rtbf.be SPORT

SUPPORTED BY

CYCLING VLAANDEREN

BELGIAN CYCLING -EST. 1882-

UCI PRO SERIES

SERVICE PARTNER

DOLTCINI

KUURNE BRUSSEL KUURNE

WHERE LEGENDS ARE BORN

INHOUD
CONTENU

p. 4	ORGANIGRAM / ORGANIGRAMME/ORGANOGRAM
p. 5	PALMARES
p. 6	ALGEMEEN UURROOSTER / HORAIRE / TIMETABLE
p. 7	PRESENTATIE PLOEGEN / PRÉSENTATION DES ÉQUIPES / PRESENTATION OF THE TEAMS
p. 8 - 9	PLAN / PARCOURS / MAP
p. 10 - 16	WEGWIJZER / ITINÉRAIRE / MAP
p. 18 - 19	TOEGANG TOT PPO EN PARKINGS / ACCÈS À PPO ET PARKING / ACCES TO PPO AND PARKING
p. 20	HELLINGEN / COLLINES / SLOPES
p. 21	PLAN LOKALE RONDE / PARCOURS TOUR LOCAL / MAP LOCAL LAP
p. 22 - 24	WEDSTRIJDREGLEMENT / REGLEMENT PARTICULIER DE L'EPREUVE / RACE REGULATIONS
p. 25 - 27	TECHNISCHE GIDS / GUIDE TECHNIQUE / TECHNICAL GUIDE
p. 28 - 29	START / DÉPART / START - AANKOMST / ARRIVÉE / FINISH
p. 30	ROUTE START - FINISH / PARCOURS START - FINISH / ROUTE START TO FINISH

ORGANIGRAM
ORGANIGRAMME/ORGANOGRAM

KOERSDIRECTIE / DIRECTION DE COURSE / RACE MANAGEMENT			
Koersdirecteur	Race Director	Peter Debaveye	+32 (0)468 24 27 86
Adjunct Koersdirecteur	Assistant Race Director	Filiep Verhelst	+32 (0)478 96 88 94
Technisch directeur	Technical Director	Kurt Vindevogel	+32 (0)486 63 57 29
VEILIGHEIDSCOÖRDINATIE / COORDINATION SÉCURITÉ / SAFETY COORDINATION			
UCI Veiligheidsmanager	UCI Safety Manager	Tom Leleu	+32 (0)479 17 65 84
Veiligheidsmanager in wedstrijd	Safety Manager in race	Sam Dobbels	+32 (0)473 73 04 10
JURY			
Voorzitter Jury	President Jury	Francesca Mannori	+39 (0)3 385 369 050
Aankomstrechter	Finish Judge	Björn Misseeuw	+32 (0)477 43 37 26
Jury 2 UCI	Comm. UCI 2	Xavier Vandermeulen	
Jury 3 UCI	Comm. UCI 3	Jurgen Deryckere	
Jury 4	Comm. 4	Krist Brulez	
Comm. TV Support		Guy Dobbelaere	
Comm. Moto 1		David Delva	
Comm. Moto 2		Stijn Vandeputte	
Comm. Bezemwagen	Commissioner Broomwagon	Didier Bogaert	
Piloot moto		Vincent Van Impe	
		Benny Smet	
Speaker Radio Tour		Jan Deramoudt	
Moto Info		Theo Geeroms	
Telecom Team		Michel Havelange	
Resutaten	Results	Freddy Van Steen	
		Sabine Vanhoute	
Fotofinish		Chronorace Timing	
Technisch afgevaardigde	Technical Delegate	Jempi Jooren	
MEDICAL TEAM			
Dokter 1		Dr. Patrick Vuylsteke	+32 (0)475 72 84 30
Dokter 2		Dr. Louis Vansteenbrugge	+32 (0)478 28 30 52
Ziekenwagens	Ambulances	Rode Kruis	
REGULATORS			
Race Regulator 1		Frank Hoste	+32 (0)475 47 96 44
Race Regulator 2		Filiep Jodts	+32 (0)475 96 29 41
Safety Regulator 3		Leen Gheyle	+32 (0)479 37 92 67
ORGANISATIE / ORGANISATION / ORGANISATION			
Voorzitter organisatie	President Organisation	Peter Debaveye	+32 (0)468 24 27 86
Verantw. start/aankomst	Chef Start/finish	Marc Vantieghem	+32 (0)477 45 31 76
Permanentie	Permanence	Sabine Demol	+32 (0)468 27 49 76
Podiumceremonie	Ceremony start/finish	Kristof Dewilde	+32 (0)492 91 42 81
PERS			
Perschef	Press Officer	Guy Vermeiren	+32 (0)477 47 77 31
POLITIE / POLICE			
Federale politie (CSD)	Pol. Féderale	Matthias De Schepper	+32 (0)472 26 00 75
Wegpolitie (WPR)		Christophe Decramer	+32 (0)477 97 28 13
CP-OPS		Kristof De Waegenaere	+32 (0)498 90 97 09
COÖRDINATIE SEINGEVERS / COORDINATION SIGNALEURS / COORDINATION SIGNALLERS			
Seingevers	Signallers/Signaleurs	Jean-Pierre Defrenne	+32 (0)498 36 33 65
Verantw. Mobiele sign	Chief Marshalls	Frederik Spegelaere	+32 (0)475 91 92 58



JAAR ANNEE / YEAR	WINNAAR GAGNANT / WINNER	TWEEDE DEUXIEME / SECOND	DERDE TROISIEME / THIRD
2025	Jasper Philipsen	Olav Kooij	Hugo Hofstetter
2024	Wout Van Aert	Tim Wellens	Oier Lazkano
2023	Tiesj Benoot	Nathan Van Hooydonck	Matej Mohorič
2022	Fabio Jakobsen	Caleb Ewan	Hugo Hofstetter
2021	Mads Pedersen	Anthony Turgis	Tom Pidcock
2020	Kasper Asgreen	Giacomo Nizzolo	Alexander Kristoff
2019	Bob Jungels	Owain Doull	Niki Terpstra
2018	Dylan Groenewegen	Arnaud Démare	Sonny Colbrelli
2017	Peter Sagan	Jasper Stuyven	Luke Rowe
2016	Jasper Stuyven	Alexander Kristoff	Nacer Bouhanni
2015	Mark Cavendish	Alexander Kristoff	Elia Viviani
2014	Tom Boonen	Moreno Hofland	Sep Vanmarcke
2013	Afgelast	Afgelast	Afgelast
2012	Mark Cavendish	Yauheni Hutarovich	Kenny van Hummel
2011	Christopher Sutton	Yauheni Hutarovich	André Greipel
2010	Bobbie Traksel	Rick Flens	Ian Stannard
2009	Tom Boonen	Bernhard Eisel	Jeremy Hunt
2008	Steven De Jongh	Sebastian Langeveld	Matthew Goss
2007	Tom Boonen	Marcel Sieberg	Iljo Keisse
2006	Nick Nuyens	Leif Hoste	Tom Boonen
2005	George Hincapie	Kevin Van Impe	Bert Roesems
2004	Steven De Jongh	Paolo Bettini	Gerben Löwik
2003	Roy Sentjens	Leif Hoste	Volker Ordowski
2002	Jaan Kirsipuu	Hans De Clercq	Enrico Cassani
2001	Peter Van Petegem	Hans De Clercq	Jo Planckaert

Om de volledige lijst van de legendes te ontdekken: www.kuurne-brussel-kuurne.be

UURROOSTER
HORAIRE / TIME INDICATION

ZATERDAG - SAMEDI - SATURDAY - 28/02/2026		
18h00 - 20h00	Permanentie Permanence	Gemeentehuis/Hôtel de Ville/Cityhall Kuurne Marktplein 9, 8520 Kuurne +32 (0)468 27 49 76
18h00 - 19h30	Bevestiging deelnemers & ophalen rugnummers Confirmation des participants & enlever les dossards Confirmation of the participants & collecting backnumbers	Gemeentehuis/Hôtel de Ville/Cityhall Kuurne Marktplein 9 8520 Kuurne
19h45	Vergadering sportdirecteurs Réunion des directeurs sportifs Team managers meeting	Gemeentehuis/Hôtel de Ville/Cityhall Kuurne Marktplein 9 8520 Kuurne
ZONDAG - DIMANCHE - SUNDAY - 01/03/2026		
9h00 - 12h30	Permanentie Start Permanence Start	Stadhuis/Hôtel de Ville/ Cityhall Grote Markt 54, 8500 Kortrijk +32 (0)468 27 49 76
13h00-18h00	Permanentie Finish Permanence Finish	Zaal/Hall "St-Pieter" Brugsesteenweg 309 8520 Kuurne
8u45	Vergadering officiële wagens en mobiele signaalgevers Réunion voitures officièle et signaleurs mobile Meeting official cars and safety marshals	Landrover Kortrijk Pluim 11 8550 Zwevegem
9h30	Meeting TV production	Zaal/Hall "St.-Pieter" Brugsesteenweg 309 8520 Kuurne
10h30	Vergadering pers Réunion presse Meeting press	Stadhuis/Hôtel de Ville/ Cityhall Grote Markt 54 8500 Kortrijk
10h45	Veiligheidsvergadering alle bestuurders Réunion sécurité chauffeurs Safetymeeting for all drivers	Stadhuis/Hôtel de Ville/ Cityhall Grote Markt 54 8500 Kortrijk
10h40 - 11h50	Voorstellen ploegen en tekenen controleblad Présentation des équipes et signer la feuille départ Presentation of the teams and signing control form	Startzone / Zone de départ / Starting zone Grote Markt 8500 Kortrijk
11h40	Opstellen volgwagens Set-up en ligne voitures suiveuses Set-up following cars	Budastraat - Overleiestraat 8500 Kortrijk
11h40	Opstellen wagens ploegleiders Set-up en ligne voitures équipes Set-up team cars	Dam - Budabrug 8500 Kortrijk
11h30 - 18h30	Perszaal Salle de presse Press room	Kerk/Church/Église Parkwijk 1 8520 Kuurne
12h10	Start Départ Start	Leiestraat 8500 Kortrijk
12h25	Officiële start - na 7 km neutralisatie Départ officièl - apres 7 km de neutralisation Official start - after 7 km neutralization	KM 0 Rijksweg thv nummer 1 8520 Kuurne
16h50	Aankomst Kuurne-Brussel-Kuurne Arrivée Kuurne-Brussel-Kuurne Arrival Kuurne-Brussel-Kuurne	Brugsesteenweg 8520 Kuurne
17h00	Huldigingsceremonie Cérémonie protocolaire Winners ceremony	Parkwijk 8520 Kuurne

PRESENTATIE PLOEGEN
PRÉSENTATION DES ÉQUIPES / PRESENTATION OF THE TEAMS

10h40



BURGOS-BURPELLET-BH
(ESP)

10h42



MODERN ADVENTURE PRO CYCLING (USA)

10h44



UNIBET ROSE ROCKETS
(FRA)

10h46



TOTALENERGIES
(FRA)

10h48



TEAM FLANDERS - BALOISE (BEL)

10h50



TUDOR PRO CYCLING TEAM (SUI)

10h52



COFIDIS
(FRA)

10h55



PINARELLO-Q36.5 PRO CYCLING TEAM (SUI)

10h58



GROUPAMA-FDJ UNITED
(FRA)

11h01



NSN CYCLING TEAM
(SUI)

11h04



MOVISTAR TEAM
(ESP)

11h07



TEAM JAYCO ALULA
(AUS)

11h10



TEAM PICNIC POSTNL
(NED)

11h13



XDS ASTANA TEAM
(KAZ)

11h16



BAHRAIN VICTORIOUS
(BRN)

11h19



EF EDUCATION - EASYPOST (USA)

11h22



UNO-X MOBILITY
(NOR)

11h25



DECATHLON CMA CMG
(FRA)

11h28



RED BULL - BORA - HANSGROHE (GER)

11h31



LOTTO-INTERMARCHÉ
(BEL)

11h34



LIDL-TREK
(USA)

11h38



UAE TEAM EMIRATES XRG
(UAE)

11h42



SOUDAL QUICK-STEP
(BEL)

11h46



TEAM VISMA | LEASE A BIKE (NED)

11h50



ALPECIN-PREMIER TECH
(BEL)

PLAN
PARCOURS / MAP



STARTUUR **12U10**
STARTPLAATS **GROTE MARKT, KORTRIJK**

AANKOMSTUUR **17U00**
AANKOMSTPLAATS **BRUGSESTEENWEG, KUURNE**
AFSTAND **194,9 KM**

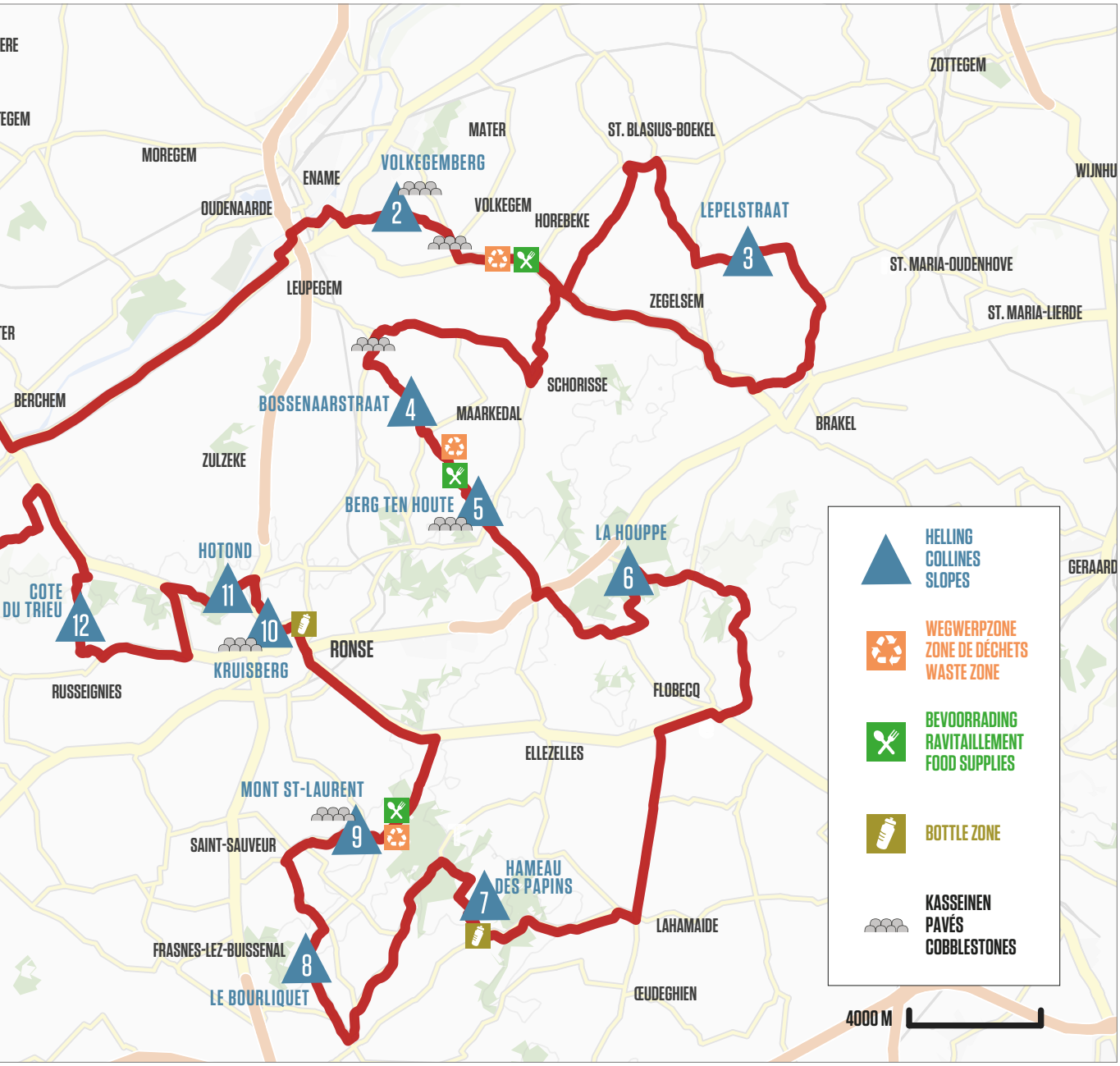
ERE
EGEM
TER
BERCHEM
MOREGEM
OUDENAARDE
ENAME
VOLKEGEMBERG
2
MATER
VOLKEGEM
HOREBEKE
LEUPEGEM
ST. BLASIUS-BOEKEL
LEPELSTRAAT
3
ZEGELSEM
ZOTTEGEM
WIJNHU
ST. MARIA-OUDENHOVE
ST. MARIA-LIERDE
SCHORISSE
BOSSENAARSTRAAT
4
MAARKEDAL
BRAKEL
ZULZEKE
BERG TEN HOUTE
5
LA HOUPPE
6
GERAARD
HOTOND
11
COTE
DU TRIEU
12
10
RONSE
KRUISBERG
RUSSEIGNIES
FLOBECQ
ELLEZELLES
MONT ST-LAURENT
9
SAINT-SAUVEUR
HAMEAU
DES PAPINS
7
LAHAMAIDE
FRASNES-LEZ-BUISSENAL
8
LE BOURLIQUET
ŒUDEGHIEN
HELLING
COLLINES
SLOPES
WEGWERPZONE
ZONE DE DÉCHETS
WASTE ZONE
BEVOORRADING
RAVITAILLEMENT
FOOD SUPPLIES
BOTTLE ZONE
KASSEINEN
PAVÉS
COBBLESTONES
4000 M

PROFIEL

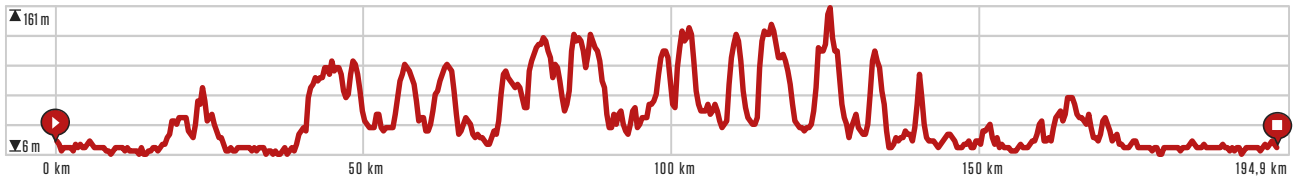
161 m
6 m
0 km
50 km
100 km
150 km
194,9 km

WEGWIJZER - ELITE
ITINÉRAIRE - ELITE / MAP - ELITE

STAD - GEMEENTE		KM +	KM -	40 KM/H	42 KM/H	44 KM/H
	WEST-VLAANDEREN					
KORTRIJK	**OFFICIEUZE START / DÉPART FICTIF / UNOFFICIAL START**	0	7	12:10	12:10	12:10
	Leiestraat	0	7	12:10	12:10	12:10
	Brug over Leie	0,1	6,9	12:10	12:10	12:10
	Budastraat	0,1	6,9	12:10	12:10	12:10
	Budabrug	0,5	6,5	12:11	12:11	12:11
	Overleiestraat	0,5	6,5	12:11	12:11	12:11
	Brugsestraat (R36)	0,8	6,2	12:11	12:11	12:11
	Brugsesteenweg (N50)	1,1	5,9	12:12	12:07	12:07
	Dwarsen R8	2,3	4,7	12:14	12:14	12:14
KUURNE	Brugsesteenweg (N50)	2,4	4,6	12:14	12:14	12:14
	Passage Finish	4,4	2,6	12:19	12:19	12:19
	Rijksweg (N36d)	5,2	1,8	12:20	12:20	12:20
KUURNE	**OFFICIËLE START / DÉPART OFFICIÈL / OFFICIAL START** na 7 km neutralisatie / apres 7 km de neutralisation / after 7 km de neutralisation					
	Rijksweg (N36d)	0	194,9	12:25	12:25	12:25
HARELBEKE	Rijksweg (N36d)	0,1	194,8	12:25	12:25	12:25
	Bavikhoofsestraat	0,5	194,4	12:25	12:25	12:25
	Ringlaan (N36)	1,2	193,7	12:26	12:26	12:26
	Tunnel onder N43	2,3	192,6	12:28	12:28	12:28
	Ringlaan (N36)	2,8	192,1	12:29	12:29	12:29
DEERLIJK	Ringlaan (N36)	3,7	191,2	12:30	12:30	12:30
	Pontstraat	6,2	188,7	12:32	12:32	12:32
	Brug over E17	6,5	188,4	12:33	12:33	12:33
	Pontstraat	6,6	188,3	12:34	12:34	12:33
	Klijtstraat	6,8	188,1	12:35	12:35	12:35
	Wafelstraat	7,4	187,5	12:36	12:36	12:35
	Vichtsesteenweg (N36)	8,4	186,5	12:38	12:37	12:36
ANZEGEM - VICHTE	Harelbekestraat (N36)	9	185,9	12:38	12:38	12:37
	Peter Benoitstraat (N36)	10,2	184,7	12:41	12:40	12:40
ANZEGEM - INGOOIGEM	Ingooigemstraat (N36)	11,5	183,5	12:43	12:42	12:41
	Ingooigemplaats (N36)	12,9	182	12:44	12:43	12:43
	Stijn Steuvelsstraat (N36)	13,5	181,4	12:45	12:44	12:43
ANZEGEM - TIEGEM	Hellestraat	15,2	179,7	12:47	12:45	12:45
1. TIEGEMBERG · 1400 m · gem. 4 % · max. 8 %		16,7	178,2	12:50	12:48	12:47
	Tiegemberg (N494)	16,7	178,2	12:50	12:48	12:47
	Kapellestraat (N494)	17,5	177,4	12:51	12:49	12:48
	Oostdorp (N36)	18,3	176,6	12:52	12:50	12:49
ANZEGEM - KASTER	Tiegemstraat (N36)	19,3	175,6	12:53	12:51	12:50
	Scheldestraat (N36)	19,7	175,2	12:54	12:52	12:51
AVELGEM - KERKHOVE	Bruggesteenweg (N36)	20,5	174,4	12:55	12:54	12:52
	Brugstraat (N8)	21,1	173,8	12:56	12:55	12:53

STAD - GEMEENTE			KM +	KM -	40 KM/H	42 KM/H	44 KM/H
	Brug over Schelde		21,6	173,3	12:56	12:55	12:53
		OOST-VLAANDEREN					
KLUISBERGEN - BERCHEM	Oudenaardebaan (N8)		21,9	173	12:57	12:56	12:54
OUDENAARDE - LEUPEGEM	Berchemweg (N8)		25,3	169,6	13:02	13:01	12:59
	Meersbloem-Leupegem		29,6	165,3	13:09	13:07	13:05
	Meersbloem-Leupegem		29,9	164,8	13:09	13:07	13:05
	KM 30						
	Spei		30,5	164,5	13:10	13:08	13:06
OUDENAARDE	Tussenmuren		31	163,9	13:11	13:09	13:07
	Remparden		31,2	163,7	13:11	13:09	13:07
	Bergstraat		31,7	163,2	13:12	13:10	13:08
	Aalststraat		32	162,9	13:12	13:10	13:08
	Lucien Van de Fonteynelaan		32,1	162,8	13:12	13:10	13:08
	Mijttestraat		32,2	162,7	13:12	13:10	13:08
	Tivolistraat		32,7	162,2	13:14	13:11	13:09
	Volkemgemberg		33,6	161,3	13:15	13:12	13:10
2. VOLKEGEMBERG · 1000 m · gem. 5,1 % · max. 8,5 %			34,6	160,3	13:17	13:14	13:12
	Volkegemberg		34,6	160,3	13:17	13:14	13:12
	Holleweg - **0,7 km kasseien**		34,8	160,1	13:17	13:14	13:12
	Hauwaart (N8)		35,5	159,4	13:18	13:15	13:13
BEVOORRADING / RAVITAILLEMENT / FOOD SUPPLIES **WEGWERPZONE / ZONE DE DÉCHETS / WASTE ZONE** 1000 m from intersection with Vijfweg							
HOREBEKE	Heerweg (N8)		37,3	157,6	13:20	13:18	13:15
BRAKEL - ZEGELSEM	Oudenaardsestraat (N8)		39,6	155,3	13:24	13:21	13:18
BRAKEL	Kleibergstraat (N8)		41,9	153	13:27	13:24	13:22
	Meerbeekstraat		43,6	151,3	13:30	13:26	13:23
	Driehoekstraat		44,4	150,5	13:31	13:28	13:25
	Watermolenstraat (N462)		45,2	149,7	13:33	13:30	13:27
	Moriaanstraat (N462)		45,3	149,6	13:33	13:30	13:27
	Molenberg (N462)		45,7	149,2	13:34	13:30	13:27
	Meierij		46,8	148,1	13:35	13:31	13:28
BRAKEL- MICHELBEKE	Guido Gezellestraat		48,2	146,7	13:37	13:33	13:30
	Lepelstraat		48,3	146,6	13:37	13:33	13:30
3. LEPELSTRAAT · 2100 m · gem. 3,4 % · max. 5,7 %			50,4	144,5	13:40	13:37	13:33
BRAKEL - ELST	Gentsestraat (N415)		50,4	144,5	13:40	13:37	13:33
	Boekelstraat		50,8	144,1	13:40	13:37	13:33
ZWALM	Marlboroughstraat		51,8	143,8	13:42	13:39	13:35
	Boekelbaan (N454)		53,1	141,8	13:44	13:40	13:37
HOREBEKE	Meersestraat		53,8	141,1	13:45	13:41	13:38
	Sint-Kornelisplein		55,9	141	13:48	13:44	13:41
	Bovenstraat		56	138,9	13:48	13:44	13:41
	Heerweg (N8)		57,3	137,6	13:50	13:46	13:43
	Stene (N454)		57,6	137,3	13:50	13:46	13:43
MAARKEDAL - SCHORISSE	Zottegemstraat (N454)		59,2	135,7	13:53	13:49	13:45
	Schorissestraat (N457)		60,2	134,7	13:55	13:50	13:47
MAARKEDAL - MAARKE - KERKEM	Maarkeweg (N457)		62	132,9	13:58	13:53	13:49

STAD - GEMEENTE			KM +	KM -	40 KM/H	42 KM/H	44 KM/H
MAARDEDAL - ETIKHOVE	↑	Gansbeekstraat (N457)	63,5	131,4	14:00	13:55	13:51
	←	Gieterijstraat - **300 m kasseien**	64,5	130,4	14:01	13:57	13:52
	←	Etikhovestraat	64,7	130,2	14:02	13:57	13:52
	↑	Nederholbeekstraat - **300 m kasseien**	65	129,9	14:02	13:57	13:52
	←	Onderbossenaarstraat	65,3	129,6	14:03	13:58	13:54
	→	Bossenaarstraat	66,1	128,8	14:04	13:59	13:55
	←	Langekouter	66,2	128,7	14:04	13:59	13:55
4. BOSSENAARSTRAAT · 1300 m · gem. 5,6 % · max. 9 %			66,9	128	14:05	14:00	13:56
	↑	Aatse Heerweg	66,9	128	14:05	14:00	13:56
	←	Kerkemstraat	67,6	127,3	14:06	14:01	13:57
	→	Delfdries	67,7	127,2	14:07	14:02	13:58
	↑	Ten Houtestraat	69,9	125	14:09	14:04	13:59
BEVOORRADING / RAVITAILLEMENT / FOOD SUPPLIES **WEGWERPZONE / ZONE DE DÉCHETS / WASTE ZONE** 1000 m from green gate (left side of the road)							
5. BERG TEN HOUTE · 1100 m · gem. 6,2 % · max. 13 %			71,3	123,6	14:11	14:06	14:02
	↑	Koekamerstraat	71,4	123,5	14:11	14:06	14:02
RONSE	↑	Koekamerstraat	72,1	122,8	14:12	14:07	14:03
		HENEGOUWEN / HAINAUT					
ELLEZELLES	↑	Quatre Vents	72,8	122,1	14:14	14:08	14:04
	←	Ninoofsesteenweg (N48)	73,5	121,4	14:15	14:09	14:05
	→	Quatre Vents (N520)	73,8	121,1	14:15	14:09	14:05
FLOBECQ	↑	Queneau (N520)	74,6	120,3	14:16	14:11	14:06
	←	Queneau	75,8	119,1	14:18	14:13	14:08
	←	Paillart	76,7	118,2	14:20	14:14	14:09
	↑	Houppe	77,8	117,1	14:21	14:16	14:11
6. LA HOUPPE · 1880 m · gem. 4,8 % · max. 10 %			78,5	116,4	14:22	14:17	14:12
	→	Houppe	78,5	116,4	14:22	14:17	14:12
	↑	Lumen	78,8	116,8	14:22	14:17	14:12
	↑	Bois	80,1	114,8	14:25	14:19	14:14
	↑	Motte	81	113,9	14:26	14:20	14:15
	↗	Potterée	82,7	112,2	14:29	14:23	14:17
	↑	Rue Père Cambier	84,2	110,7	14:31	14:25	14:19
	↑	Rue de la Gare	84,5	110,4	14:31	14:25	14:19
	↑	Place André Nouille	84,9	110	14:31	14:25	14:19
	→	Place (N57)	84,9	110	14:31	14:25	14:19
	←	Rue de docteur Degrave (N57)	85,1	109,8	14:32	14:26	14:21
ELLEZELLES	↑	Chemin des Carmes (N57)	85,9	109	14:33	14:27	14:22
	←	Paradis	86,5	09:36	14:34	14:28	14:22
	↑	Anaise	87	107,9	14:35	14:29	14:23
	↑	La Pierre	88	106,9	14:37	14:30	14:24
	↑	Chaussée Brunehault	89	105,9	14:38	14:32	14:26
	→	Rue de Cornet (N529)	90,9	104	14:41	14:34	14:28
FRASNES-LEZ-AVAING	←	Rue de la Folie (N529)	91,4	103,5	14:42	14:35	14:29
	↑	Rue Pironche (N529)	93,6	101,3	14:45	14:38	14:32
	→	Hameau des Papin	95	99,9	14:47	14:40	14:34

STAD - GEMEENTE		KM +	KM -	40 KM/H	42 KM/H	44 KM/H
BOTTLE ZONE At the top until intersection with Rue Dieu des Monts						
7. HAMEAU DES PAPIN · 1200 m · gem. 6,6 % · max. 16,2 %		96,2	98,7	14:49	14:42	14:36
	Rue du dieu des monts	96,2	98,7	14:49	14:42	14:36
	Rue Houssière	96,7	98,2	14:49	14:42	14:36
	Rue Grandrieu	97,5	97,4	14:51	14:44	14:37
	Rue de Lusseignies	100,6	94,3	14:55	14:48	14:42
	Rue de Ramponneau	101,8	93,1	14:57	14:50	14:43
	Place de la liberté	102,4	92,5	14:58	14:51	14:44
	Rue de Marais Gauquier	102,5	92,4	14:58	14:51	14:44
	Rue Favarte	103	91,9	14:59	14:52	14:45
	Rue Bourliquet	103,5	91,4	15:00	14:53	14:46
8. LE BOURLIQUET · 1300 m · gem. 6,8 % · max. 15,3 %		104,6	90,3	15:01	14:54	14:47
	Rue de la Croissette	104,6	90,3	15:01	14:54	14:47
	Rue Aulnoit	105,6	89,3	15:03	14:56	14:48
	Place De Saint-Sauveur	107,4	87,5	15:06	14:58	14:51
	Rue des Combattans	107,5	87,4	15:06	14:58	14:51
	Rue Tour Notre-Dame	107,7	87,2	15:06	14:58	14:51
	Mont Saint-Laurent	108,3	86,6	15:07	14:59	14:52
	Rue Vertes Feuilles	109,1	85,8	15:08	15:00	14:53
9. MONT SAINT-LAURENT · 1300 m · gem. 7,8 % · max. 17 %		109,7	85,7	15:09	15:01	14:54
BEVOORRADING / RAVITAILLEMENT / FOOD SUPPLIES **WEGWERPZONE / ZONE DE DÉCHETS / WASTE ZONE** 1000 m from intersection with Rue Bruyère Seutine						
RICHTING/DIR ELLEZELLES	Rue de Beau Site	109,7	85,7	15:09	15:01	14:54
ELLEZELLES	Tombelle	111,1	83,8	15:11	15:03	14:56
	Rue Maclinoire	112,5	82,4	15:13	15:05	14:58
	Rue de Renaix (N57)	112,9	82	15:13	15:05	14:58
OOST-VLAANDEREN						
RONSE	Elzeelsesteenweg (N57)	113,2	81,7	15:14	15:06	14:59
	Elzelestraat (N57)	115,9	79	15:18	15:10	15:03
	Verlorenstraat (N57)	116,4	78,5	15:19	15:11	15:04
	Veemarkt (N57)	116,5	78,4	15:19	15:11	15:04
	Bruul	116,7	78,2	15:19	15:11	15:04
	Stefaan-Modest Glorieuxlaan	116,8	78,1	15:19	15:11	15:04
	Broeke	117,3	77,3	15:20	15:12	15:05
	Oudestraat	117,9	77	15:20	15:12	15:05
	Kruisstraat (N60)	118,8	76,1	15:22	15:14	15:06
BOTTLE ZONE 500 m from end cobbles						
10. KRUISBERG · 1400 m · gem. 5,3 % · max. 10,9 %		119,3	75,6	15:23	15:15	15:07
	Zandstraat (N425)	119,3	75,6	15:23	15:15	15:07
11. HOTOND · 1200 m · gem. 3,1 % · max. 9 %		120,9	74	15:26	15:17	15:09
	Zandstraat (N425)	120,9	74	15:26	15:17	15:09
	Berchemsesteenweg (N36)	121,8	73,1	15:27	15:18	15:10
	Rozenaaksesteenweg	123,5	71,4	15:30	15:20	15:12
HENEGOUWEN / HAINAUT						

STAD - GEMEENTE			KM +	KM -	40 KM/H	42 KM/H	44 KM/H
RUSSEIGNIES	↑	Chaussée de Renaix	125	69,9	15:32	15:23	15:15
	→	Rue des Chapelles	125,6	69,3	15:33	15:24	15:16
	→	Rue du Trieu	126,3	68,6	15:34	15:25	15:17
12. COTE DU TRIEU · 1260 m · gem. 7 % · max. 13 %			127,9	67	15:36	15:27	15:19
		OOST-VLAANDEREN					
KLUISBERGEN	→	Drogenbroodstraat	128	66,9	15:36	15:27	15:19
	←	Ronde van Vlaanderenstraat	128,3	66,6	15:36	15:27	15:19
	←	Ronsebaan (N36)	128,7	66,2	15:36	15:27	15:19
	←	Kieverstraat	130,7	64,2	15:41	15:31	15:23
	→	Hoogweg	131,8	63,1	15:42	15:32	15:24
	←	T-kruispunt - Li Hoogweg volgen	132,7	62,2	15:43	15:33	15:25
	↑	Hoogweg	133,4	61,5	15:45	15:35	15:26
	←	Hoogweg	133,6	61,3	15:45	15:35	15:26
	→	Hoogweg	133,7	61,2	15:45	15:35	15:26
KLUISBERGEN - RUIEN	↑	Buissestraat	134,2	60,7	15:46	15:36	16:27
	→	Bergstraat	134,8	60,1	15:47	15:37	15:28
13. KLUISBERG · 1100 m · gem. 6% - max. 11%			135,4	59,5	15:48	15:39	15:30
	→	Bergstraat	135,4	59,5	15:48	15:39	15:30
BOTTLE ZONE 500 m from top Kluisberg							
		HENEGOUWEN / HAINAUT					
MONT-DE-L'ENCLUS	←	Enclus du Haut	135,4	59,5	15:48	15:39	15:30
	←	Rue de la Montagne	136,2	58,7	15:49	15:39	15:30
	→	Rue des Résistants	136,4	58,5	15:49	15:39	15:30
MONT-DE-L'ENCLUS - ORROIR	←	Chaussée de la libération	136,8	58,1	15:50	15:40	15:31
	↑	Place d' Orroir	136,8	58,1	15:50	15:40	15:31
	↑	Rue Couture d' Orroir	137,2	57,7	15:51	15:41	15:32
	→	Rue St. Pierre	138,1	56,8	15:52	15:42	15:33
	↑	Bas Rejet	138,6	56,3	15:53	15:43	15:34
	→	Haut Chemin	140,3	54,6	15:55	15:45	15:36
	←	Chemin du Carnois	140,8	54,1	15:55	15:45	15:36
CELLES	↑	Rue de la Feuillerie	142,4	52,5	15:58	15:48	15:39
	→	Rue Provinciale (N391)	143,2	51,7	15:59	15:49	15:40
	←	Rue de l'Eglise	143,3	51,6	15:59	15:49	15:40
BEVOORRADING / RAVITAILLEMENT / FOOD SUPPLIES **WEGWERPZONE / ZONE DE DÉCHETS / WASTE ZONE** 1000 m from Rue Provinciale							
	↑	Rue Leclercqz	143,4	51,5	15:59	15:49	15:40
	→	Bacotterie	145,4	49,5	16:03	15:52	15:43
	↑	Rue Haute	145,6	49,3	16:03	15:52	15:43
	←	Rue Aride	146,7	48,2	16:05	15:54	15:45
	→	Rue du Bois Cahu	146,9	48	16:05	15:54	15:45
	↑	Rue de la Gare	148,7	46,2	16:08	15:57	15:47
	←	Guermignies	150,6	44,3	16:11	16:01	15:51
	→	Rue D'Helchin (N393)	150,9	44	16:11	16:01	15:51
		WEST-VLAANDEREN					
		Brug over Schelde	151,3	43,6	16:11	16:01	15:51

STAD - GEMEENTE			KM +	KM -	40 KM/H	42 KM/H	44 KM/H
SPIERRE-HELKIJN	Brugstraat (N393)		151,4	43,5	16:11	16:01	15:51
	Gemeenteplein		151,7	43,2	16:11	16:01	15:51
	Kerkstraat (N393)		151,8	43,1	16:11	16:01	15:51
	Doornikseweg (N353)		152,1	42,8	16:13	16:02	15:52
	Stationsstraat		152,1	42,8	16:13	16:02	15:52
	Stationsstraat		152,6	42,3	16:13	16:02	15:52
ZWEVEGEM - SINT-DENIJS	Helkijnstraat		153,7	41,7	16:15	16:04	15:54
	Jolainstraat		154,1	40,8	16:16	16:05	15:55
	Kaveiestraat		154,9	40	16:17	16:06	15:56
	Zandbeekstraat		155,7	39,2	16:18	16:07	15:57
	Beerbosstraat		158,9	36	16:23	16:11	16:01
KORTRIJK - BELLEGEM	Beerbosstraat - **500m kasseien**		159,4	35,5	16:24	16:12	16:02
	Doornikserijksweg (N50)		160	34,9	16:25	16:13	16:03
	Perykelstraat		160,4	34,5	16:25	16:13	16:03
	Perykelstraat		161,2	33,7	16:26	16:15	16:04
	Perykelstraat		161,6	33,3	16:26	16:15	16:04
ZWEVEGEM - SINT-DENIJS	Perykelstraat		162,1	32,8	16:28	16:16	16:06
	Laatste Oortje		162,3	32,6	16:28	16:16	16:06
	Evangelieboomstraat		163,7	31,2	16:30	16:18	16:08
KORTRIJK	Sint-Denijseweg		164,9	30	16:32	16:20	16:09
	Schaapsdreef		166,1	28,5	16:34	16:22	16:11
	Ambassadeur Baertlaan		166,2	28,4	16:34	16:22	16:11
	Bad Godesberglaan		167	27,9	16:35	16:23	16:12
	Maandagweg		167,8	27,1	16:36	16:24	16:13
	Beekstraat		168,3	26,6	16:37	16:25	16:14
	Hugo Verriestlaan		168,9	26	16:28	16:26	16:15
BEVOORRADING / RAVITAILLEMENT / FOOD SUPPLIES **WEGWERPZONE / ZONE DE DÉCHETS / WASTE ZONE** start at intersection with Oudenaardsesteenweg until next corner							
	Graaf Boudewijn IX-Laan		169,6	25,3	16:40	16:27	16:16
	Filips van de Elzaslaan		170	24,9	16:40	16:27	16:16
	Toekomststraat		170,3	24,6	16:40	16:27	16:16
	Doorniksewijk (N50)		170,6	24,3	16:40	16:27	16:16
	Tunnel onder spoorweg		170,9	24	16:41	16:29	16:18
	Doorniksestraat		171	23,9	16:41	16:29	16:18
	Grote Markt		171,3	23,6	16:41	16:29	16:18
	Onze-Lieve-Vrouwestraat		171,4	23,5	16:41	16:29	16:18
	Groeningestraat		171,7	23,2	16:41	16:29	16:18
	Plein		171,9	23	16:42	16:30	16:19
	Gentsestraat		172,1	22,8	16:42	16:30	16:19
	Gentsesteenweg (N43)		172,3	22,6	16:42	16:30	16:19
	Dwarsen R8		173,5	21,4	16:45	16:32	16:21
HARELBEKE	Kortrijksesteenweg (N43)		173,6	21,3	16:45	16:32	16:21
	Vlasstraat		175,1	19,8	16:47	16:35	16:23
	Brug over Leie		175,2	19,7	16:47	16:35	16:23
KUURNE	Harelbeeksestraat		175,3	19,6	16:47	16:35	16:23
	Harelbeeksestraat		175,4	19,5	16:47	16:35	16:23

STAD - GEMEENTE		KM +	KM -	40 KM/H	42 KM/H	44 KM/H
	Lt. Generaal Gérardstraat	176,2	18,7	16:49	16:36	16:25
	Marktplein	176,3	18,6	16:49	16:36	16:25
	Kerkstraat	176,5	18,4	16:49	16:36	16:25
	Bavikhoofsestraat	176,9	18	16:50	16:37	16:26
HARELBEKE	Molenstraat	177,8	17,1	16:52	16:38	16:27
	Rijksweg (N36d)	178,3	16,6	16:52	16:39	16:28
KUURNE	Rijksweg (N36d)	178,9	16	16:52	16:39	16:28
WEGWERPZONE / ZONE DE DÉCHETS / WASTE ZONE						
	Brugsesteenweg (N50)	180,7	14,2	16:56	16:43	16:31
AANKOMSTLIJN / LIGNE D'ARRIVEE (+ 1 PLAATSELIJKE RONDE VAN 13,4 KM)		181,5	13,4	16:57	16:44	16:32
plastibac TROPHEE						
	Brugsesteenweg (N50)	181,5	13,4	16:57	16:44	16:32
	Dwarsen R8	183,5	11,4	17:00	16:47	16:35
KORTRIJK	Brugsesteenweg (N50)	183,6	11,3	17:00	16:47	16:35
	Roterijstraat	184,5	10,4	17:01	16:48	16:36
	Burg. Vercruysselaan (R36)	184,8	10,1	17:01	16:48	16:36
	Brug over Leie	185,1	9,8	17:02	16:49	16:37
	Minister Liebaertlaan	185,3	9,6	17:02	16:49	16:37
	Gentsesteenweg (N43)	185,7	9,2	17:03	16:50	16:38
	Dwarsen R8	186,9	8	17:05	16:50	16:38
HARELBEKE	Kortrijksesteenweg (N43)	186,9	8	17:06	16:52	16:40
	Vlasstraat	188,5	6,4	17:07	16:54	16:42
	Brug over Leie	188,6	6,3	17:07	16:54	16:42
KUURNE	Harelbeeksestraat	188,6	6,3	17:07	16:54	16:42
	Harelbeeksestraat	188,8	6,1	17:07	16:54	16:42
	Lt. Generaal Gérardstraat	189,5	5,4	17:09	16:55	16:43
	Marktplein	189,7	5,2	17:09	16:55	16:43
	Kerkstraat	189,9	5	17:09	16:55	16:43
	Bavikhoofsestraat	190,3	4,6	17:10	16:56	16:44
HARELBEKE	Molenstraat	191,2	3,7	17:11	16:58	16:45
	Rijksweg (N36d)	191,7	3,2	17:12	16:58	16:46
KUURNE	Rijksweg (N36d)	192,3	2,6	17:13	16:59	16:47
WEGWERPZONE / ZONE DE DÉCHETS / WASTE ZONE						
	Brugsesteenweg (N50)	194,1	0,8	17:16	17:02	16:49
AANKOMST / ARRIVEE / ARRIVAL		194,9	0,00	17:17	17:03	16:50

Afleiding volgwagens: op 1,2 km van de aankomstlijn links
Déviation des voitures suiveuses : à 1,2 km de la ligne d' arrivée à gauche
Following vehicles diversion: turn left 1.2 km from the finish line

Legende

- Rondpunt / Rond point
- Links / A gauche
- Rechts / A droite
- Rechtdoor / Tout droit
- Kasseien / Pavés / Cobblestones
- Helling / Collines / Slopes
- Vluchtheuvel / Ilot directionnel
- Doortocht trein / Passage à niveau
- Asverschuiving
- Wegversmalling / Route se rétrécit
- Verkeerslichten / Feux de circulation
- Brug / Pont / Bridge
- Tunnel
- Bevoorrading / Ravitaillement / Food supplies
- Wegwerpzone / Zone de déchets / Waste zone
- Bottle zone

SHIMANO

Powered by:

Libéma

Profcycling



Libema en Shimano 210x148 2025.indd 1

ONE TEAM ONE SHIMANO

Shimano ondersteunt al sinds2001 alle renners in de koers met de neutrale materiaal service.

KRUISPUNT / CARREFOUR / INTERSECTION **R8-KORTRIJKSESTRAAT**

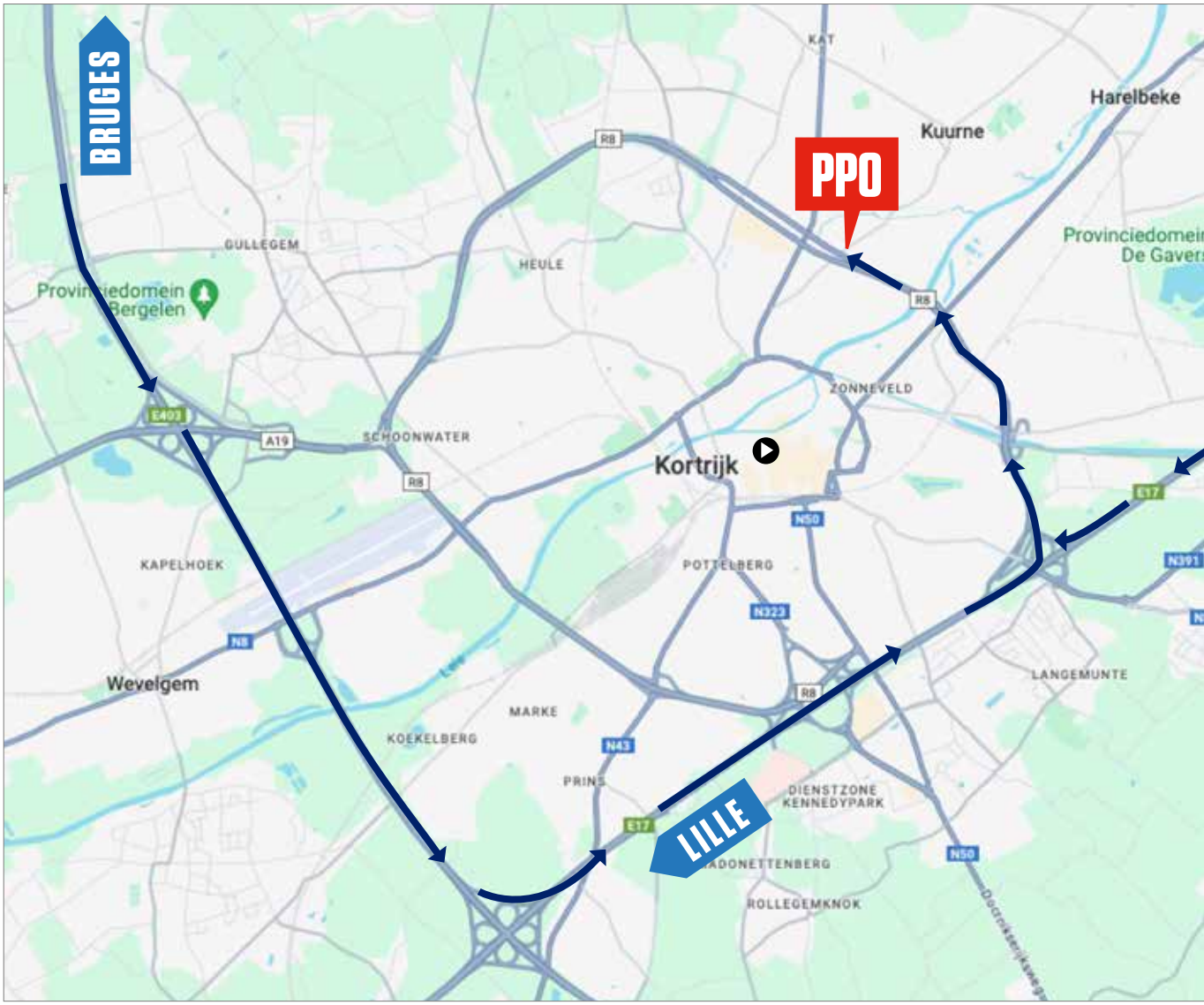

TOEGANG TOT PPO EN PARKING
ACCÈS À PPO ET PARKING / ACCES TO PPO AND PARKING



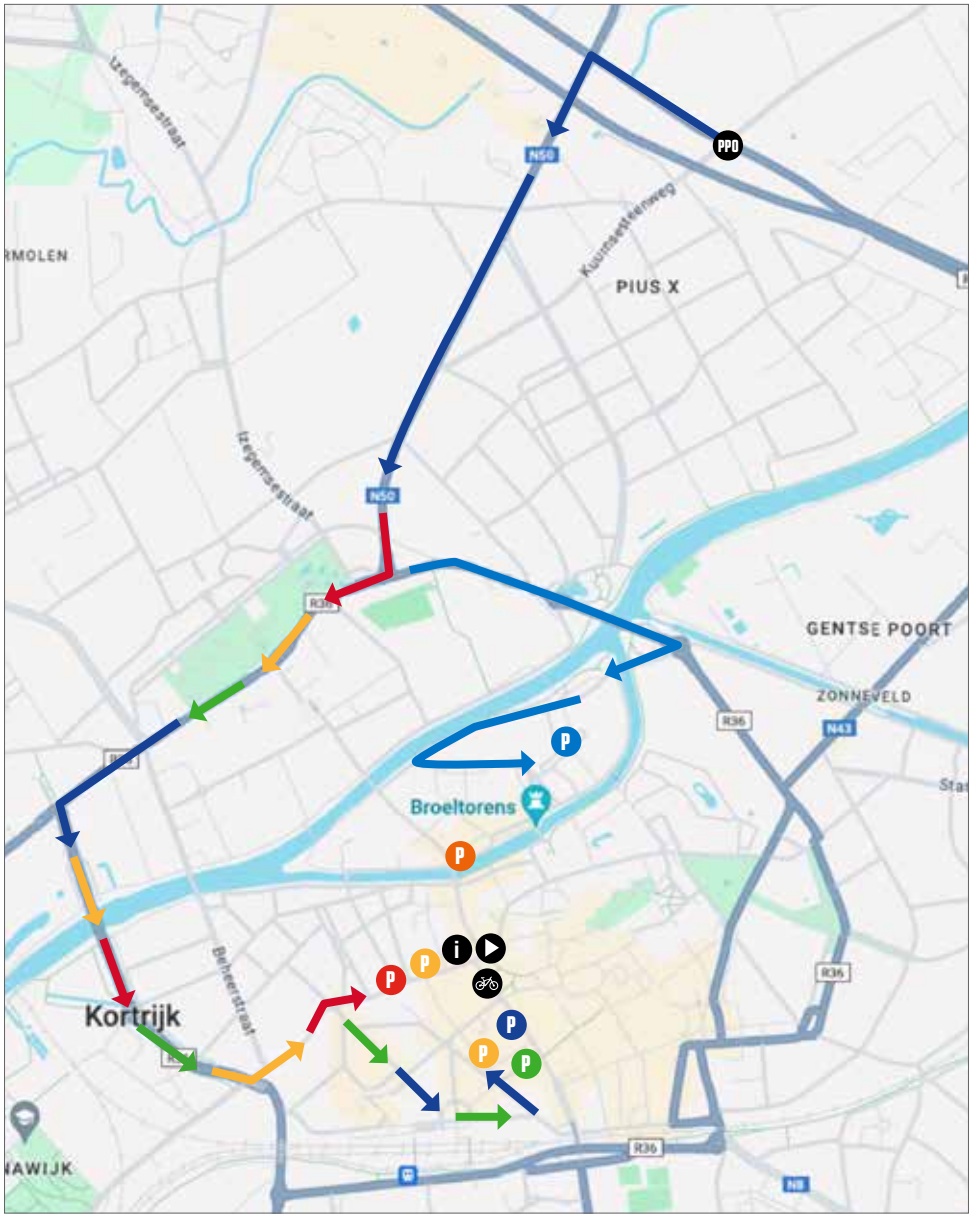

- Teamzone Men Elite
- Parking pers
- Parking volgers
- Parking organisatie
- Parking VIP
- Parking politie/marshals
- Start
- Permanence
- Team presentation
- PPO
- Route to team zone
- Parking route

HELLINGEN
COLLINES / SLOPES

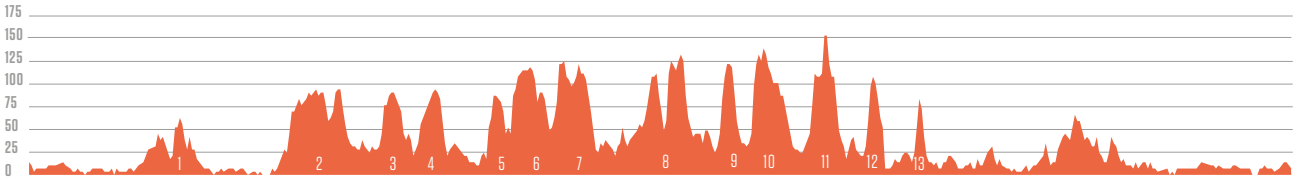

1 TIEGEMBERG

gemeente	Tiegem
lengte	1400 m
hoogte start	28 m
hoogte top	82 m
hoogteverschil	54 m
gemiddeld stijgingspercentage	4 %
maximum stijgingspercentage	8 %

2 VOLKEGEMBERG

gemeente	Oudenaarde
lengte	1000 m
hoogte start	38 m
hoogte top	89 m
hoogteverschil	51 m
gemiddeld stijgingspercentage	5,1 %
maximum stijgingspercentage	8,5 %

3 LEPELSTRAAT

gemeente	Brakel
lengte	2100 m
hoogte start	31 m
hoogte top	101 m
hoogteverschil	70 m
gemiddeld stijgingspercentage	3,4 %
maximum stijgingspercentage	5,7 %

4 BOSSENAARSTRAAT

gemeente	Etikhove/Maarkedal
lengte	1300 m
hoogte start	26 m
hoogte top	82 m
hoogteverschil	56 m
gemiddeld stijgingspercentage	5,6 %
maximum stijgingspercentage	9 %

5 BERG TEN HOUTE

gemeente	Maarkedal
lengte	1100 m
hoogte start	47 m
hoogte top	116 m
hoogteverschil	69 m
gemiddeld stijgingspercentage	6,2 %
maximum stijgingspercentage	13 %

6 LA HOUPPE

gemeente	Flobecq
lengte	1880 m
hoogte start	61 m
hoogte top	141 m
hoogteverschil	80 m
gemiddeld stijgingspercentage	4,8 %
maximum stijgingspercentage	10 %

7 HAMEAU DES PAPINS

gemeente	Frasnes-lez-Anvaing
lengte	1200 m
hoogte start	57 m
hoogte top	135 m
hoogteverschil	81 m
gemiddeld stijgingspercentage	6,6 %
maximum stijgingspercentage	16,2 %

8 LE BOURLIQUET

gemeente	Frasnes-lez-Anvaing
lengte	1300 m
hoogte start	42 m
hoogte top	130 m
hoogteverschil	88 m
gemiddeld stijgingspercentage	6,8 %
maximum stijgingspercentage	15,3 %

9 MONT SAINT-LAURENT

gemeente	Frasnes-lez-Anvaing
lengte	1300 m
hoogte start	48 m
hoogte top	141m
hoogteverschil	93 m
gemiddeld stijgingspercentage	7,8 %
maximum stijgingspercentage	17 %

10 KRUISBERG

gemeente	Ronse
lengte	1400 m
hoogte start	32 m
hoogte top	122 m
hoogteverschil	90 m
gemiddeld stijgingspercentage	5,3 %
maximum stijgingspercentage	10,9 %

11 HOTOND

gemeente	Ronse
lengte	1200 m
hoogte start	22 m
hoogte top	150 m
hoogteverschil	137 m
gemiddeld stijgingspercentage	3,1 %
maximum stijgingspercentage	9 %

12 COTE DU TRIEU

gemeente	Mont de l'Enclus
lengte	1260 m
hoogte start	35 m
hoogte top	123 m
hoogteverschil	88 m
gemiddeld stijgingspercentage	7 %
maximum stijgingspercentage	13 %

13 KLUISBERG

gemeente	Kluisbergen
lengte	1100 m
hoogte start	27 m
hoogte top	140 m
hoogteverschil	113 m
gemiddeld stijgingspercentage	6,3 %
maximum stijgingspercentage	11 %

KASSEIEN / PAVÉE / COBBLES

1. Holleweg: 700 m
2. Gieterijstraat - Etikhovestraat - Nederholbeekstraat: 600 m
3. Beerbosstraat: 500 m
4. Graaf Boudewijn IX-laan: 350 m

PLAN LOKALE RONDE - ELITE 1 RONDE
PARCOURS TOUR LOCAL - ELITE 1 TOUR / MAP LOCAL LAP - ELITE 1 TOUR

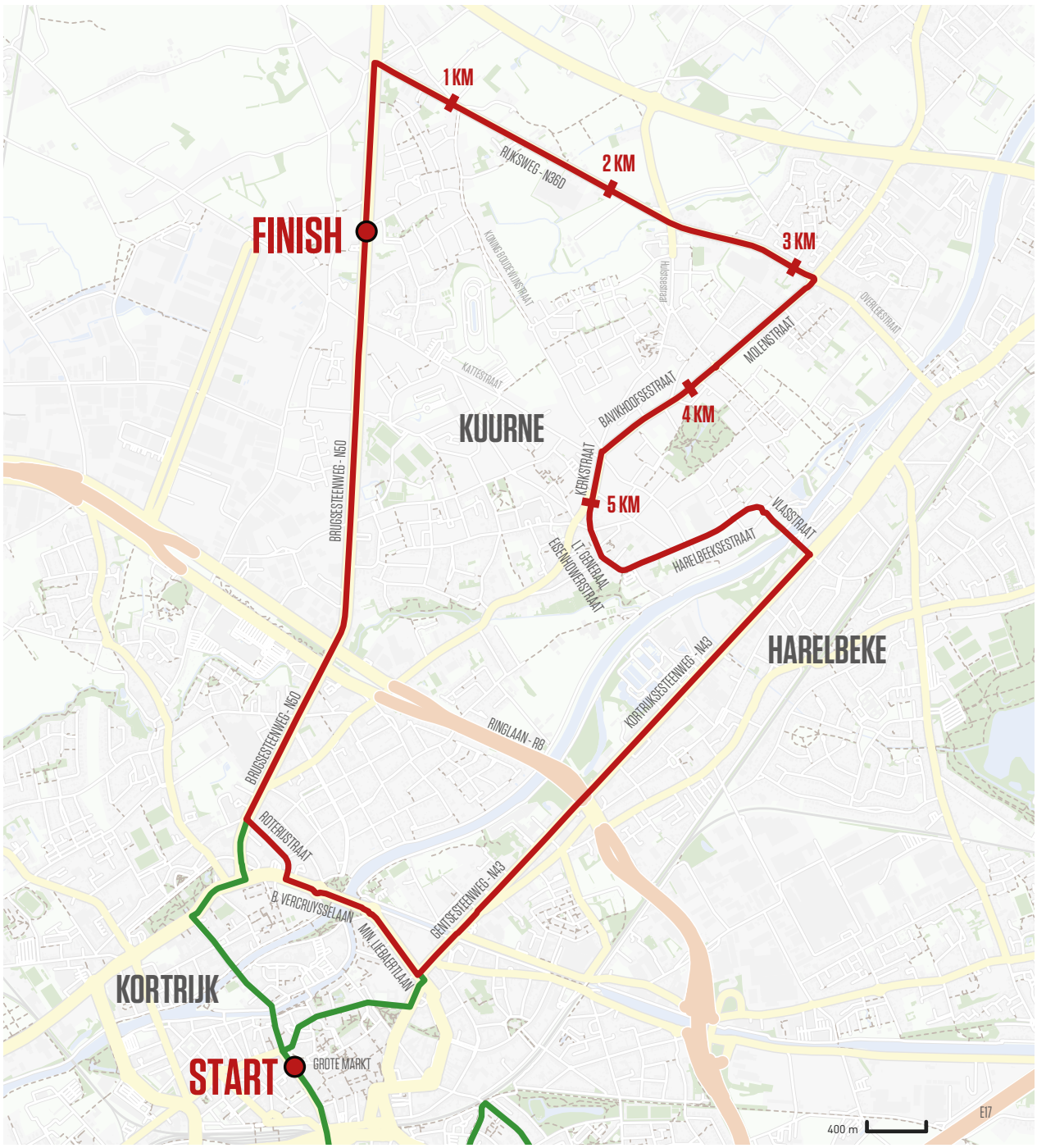

Profiel laatste / *dernier* / *last* 3 km

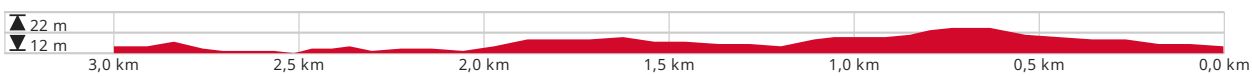

Artikel 1: Organisatie
"Kuurne-Brussel-Kuurne" is een organisatie van Kon. Sportingclub Kuurne VZW volgens de reglementen van de Internationale Wielerunie (UCI). Datum van de wedstrijd: 1 maart 2026.

Artikel 2: Deelname
"Kuurne-Brussel-Kuurne is open aan UCI World Tour Teams, UCI PRO Teams, UCI Continentale Teams, Belgische UCI professionele veldritteams en het Belgische nationale team. volgens art. 2.1.005 van het UCI-reglement. Het maximum aantal renners per ploeg is vastgesteld op **7** en minimum **5** renners, dit volgens art. 2.2.003 van het UCI-reglement.

Artikel 3: Type van de wedstrijd en UCI-klassement
Het is een wedstrijd klasse 1. PRO (European Continental Tour) en het puntenbarema is conform het UCI reglement, artikel 2.10.008: 200-150-125-100-85-70-60-50-40-35-30-25-20-15-10-5-5-5-5-5-5-5-5-5-5-5-5-5-5-5-3-3-3-3-3-3-3-3-3 en 3 punten.

Artikel 4: Permanentie
De permanentie voor de startformaliteiten vindt plaats op zaterdag 28 februari 2026, van 18u tot 20u in het Gemeentehuis Kuurne, Marktplein 9, 8520 Kuurne.
De bevestiging van de deelnemers en het uitreiken van de rugnummers vindt plaats in de permanentie van 18u tot 19u30.
De vergadering met de sportbestuurders, georganiseerd volgens art. 1.2.087 van het UCI-reglement en in bijzijn van het College van Commissarissen, vindt plaats om 19u45 in het Gemeentehuis.
De permanentie op zondag 1 maart 2026 vindt plaats aan de start in het stadhuis te 8500 Kortrijk, Grote Markt 54 en dit van 9u tot 12u30. De permanentie aan de aankomst vindt plaats in zaal St.-Pieter, Brugsesteenweg 309, 8520 Kuune en dit van 13u tot 18u.

Artikel 5: Radio-Tour
De wedstrijdinformatie wordt uitgezonden op frequentie
Kanaal 1: 164.63125 MHz

Artikel 6: Neutrale wagens
De technische assistentie zal verzekerd worden door **Shimano** met **3 neutrale wagens en 1 neutrale moto**.

Artikel 7: Tijdslimiet
Alle renners welke de aankomstlijn overschrijden in een tijd hoger dan 8% van die van de winnaar van de wedstrijd worden niet in de uitslag opgenomen. Een verhoging van de tijdslimiet kan wegens uitzonderlijke omstandigheden door het College van Commissarissen in overleg met de organisator worden toegestaan. Omwille van veiligheidsredenen kan de tijdslimiet ten allen tijde verlaagd worden door de koersdirectie in samenspraak met het college van commissarissen.

Artikel 8: Klassement
Enkel het individueel tijdsklassement is van toepassing.

Artikel 9: Prijzenbedrag
Totaal prijzenbedrag: **€18.800**.
De onderverdeling in €: 7.515-3.760-1.875-935-745-565-565-375-375-190-190-190-190-190-190-190-190-190-190-190

Artikel 10: Antidopingcontrole
De antidopingcontrole heeft plaats in **KineKim, Brugsesteenweg 295, 8520 Kuurne (in de nabijheid van de aankomstlijn)**. De antidopingreglementering van de U.C.I alsook de Belgische en Vlaamse antidopingreglementering zijn van toepassing.

Artikel 11: Huldigingsceremonie
De eerste drie geklasseerde renners dienen zich aan te melden voor de huldigingsceremonie binnen de 10' na de aankomst. Na deze ceremonie zal de **winnaar** zich naar de PERSZAAL begeven in de onmiddellijke nabijheid van de aankomstlijn.

Een voorstelling van de verschillende ploegen zal plaats hebben op het podium aan de start. Alle renners van één en dezelfde ploeg dienen zich te melden op het juiste uur welke aan de Sportbestuurder de avond voor aanvang van de wedstrijd zal worden medegedeeld.

Artikel 11 bis: Speciale premie
Plastibac Trophee
Aan de renner welke als eerste de aankomstlijn overschrijdt bij aanvang van de plaatselijke ronde zal een premie worden uitgereikt van **€2.500**. De winnaar dient zichna zijn aankomst naar het huldigingspodium te begeven voor ontvangst van deze premie die zal worden overhandigd door de **schenker PLASTIBAC**.

Artikel 12: Straffenbarema
Het straffenbarema van het U.C.I-reglement is het enige van toepassing.

Artikel 13: Milieu en bevoorrading
Er zijn 7 afvalzones, 5 bevoorradingszones en 3 bidonzones.
Afvalzones:
- km 35,5: Oudenaarde
- km 70: Maardedal-Etikhove
- km 109: Frasnes-Lez-Avaing - Saint-Saveur
- km 143: Celles
- km 168,9: Kortrijk
- km 179: Kuurne
- km 192,3: Kuurne

Bevoorrading:
- km 35,5: Oudenaarde
- km 70: Maardedal-Etikhove
- km 109: Frasnes-Lez-Avaing - Saint-Saveur
- km 143: Celles
- km 168,9: Kortrijk

Bidonzones:
- km 95: Frasnes-Lez-Anvaing
- km 119,3: Ronse
- km 135,4: Kluisbergen

Artikel 14: Veiligheidsboek
In aparte bijlages verkrijgen de ploegen een veiligheidsboek voor Kuurne-Brussel-Kuurne 2026.

Article 1 : Organisation
« Kuurne-Bruxelles-Kuurne » est une organisation de Kon. Sportingclub Kuurne VZW sous les règlements de l'Union Cycliste (UCI). Date de l'épreuve : dimanche 1 mars 2026.

Article 2 : Participation
Conformément à l'article 2.1.005 du règlement U.C.I, l'épreuve est ouverte aux équipes suivantes: UCI World Tour Teams, UCI Pro Teams, équipes continentales UCI, équipes professionelles UCI de cyclo-cross Belges et à l'équipe nationale Belge. Conformément à l'article 2.2.003 du règlement UCI, le nombre de coureurs par équipe est de minimum 5 et de maximum 7 coureurs.

Article 3 : Type d'épreuve et classement UCI
L'épreuve est réservée aux athlètes des catégories Hommes Elite. et moins 23 ans. L'épreuve est classée en classe 1. PRO Conformément au règlement UCI, art. 2.10.008 elle attribue les points suivants : 200-150-125-100-85-70-60-50-40-35-30-25-20-15-10-5-5-5-5-5-5-5-5-5-5-5-5-5-5-3-3-3-3-3-3-3-3-3 et 3 points.

Article 4 : Permanence
La permanence de départ se tient le samedi 28 février 2026 de 18h00 à 20h00. Lieu : Hôtel de Ville Kuurne, Marktplein 9, 8520 Kuurne.
La confirmation des partants et le retrait des dossards par les responsables d'équipes se font à la permanence de 18h00 à 19h30.
La réunion des Directeurs Sportifs, organisée suivant l'article 1.2.087 du règlement UCI, en présence des Membres du Collège des Commissaires, est fixée à 19h45 et aura lieu au l'Hôtel de Ville.
La permanence du dimanche 1 mars 2026 aura lieu au départ à l'Hotel de Ville de Courtrai (Grote Markt 54, 8500 Kortrijk) à partir de 9h00 à 12h30. Le permanence à l'arrivée aura lieu dans la salle St.-Pieter, Brugsesteenweg 309 à Kuurne de 13h00 à 18h00.

Article 5 : Radio-Tour
Les informations courses sont émises sur la fréquence
canal 1: 164.63125 MHz

Article 6 : Assistance technique neutre
Le service d'assistance technique neutre est assuré par **Shimano**.
Le service est assuré au moyen de **3 voitures et une moto neutre**.

Article 7 : Délais d'arrivée
Tout coureur arrivant dans un délai dépassant 8% du temps du vainqueur n'est plus retenu au classement. Le délai peut être augmenté en cas de circonstances exceptionennelles par le Collège des Commissaires, en consultation avec l'organisateur. Pour de raisons sécurité, le delai peut être réduit à tout moment par le direction de course en accord avec le collège des commissaires.

Article 8 : Classements
Unique le classement individuel au temps sera appliqué.

Article 9 : Prix
Le total général des prix attribués à cette épreuve est de **€ 18.800**.
20 prix en € : 7.515-3.760-1.875-935-745-565-565-375-375-190-190-190-190-190-190-190-190-190-190

Article 10 : Antidopage
Le contrôle antidopage a lieu à : **KineKim, Brugsesteenweg 295, 8520 Kuurne (à proximité de la ligne d'arrivée)**. Le règlement antidopage de l'UCI s'applique intégralement à la présente épreuve. En outre, la législation antidopage Belge, s'applique conformément aux dispositions de la loi Belge et Flamande.

Article 11 : Protocole
Conformément à l'article 1.2.112 du règlement UCI, les coureurs suivants doivent se présenter quotidiennement au protocole : **les 3 premiers coureurs classés**. Après la cérémonie protocolaire **le vainqueur** se présentera dans la SALLE DE PRESSE à proximité de la ligne d'arrivée.

Une présentation des différentes équipes aura lieu sur le podium des signatures situé au départ. Tous les coureurs de la même équipe doivent se présenter à l'heure exacte communiqué au Directeur Sportif après la réunion la veille de l'épreuve.

Artikel 11 bis : Prime speciale
Plastibac Trophee
Au coureur franchissant le premier la ligne d'arrivée au début des circuit locaux, sera délivré un prime de **€ 2.500**. Le vainqueur doit se rendre immédiatement après son arrivée vers le podium de la cérémonie protocolaire pour reçevoir ce prime qui sera remi par **le donateur : PLASTIBAC**.

Article 12 : Pénalités
Le barème de pénalités de l'UCI est le seul applicable.

Article 13 : Milieu et ravitaillement
Il y a 7 zones de déchets, 5 zones de ravitaillement et 3 zones des bouteilles.
Zone d'échets :
- km 35,5: Oudenaarde
- km 70: Maardedal-Etikhove
- km 109: Frasnes-Lez-Avaing - Saint-Saveur
- km 143: Celles
- km 168,9: Kortrijk
- km 179: Kuurne
- km 192,3: Kuurne

Ravitaillement :
- km 35,5: Oudenaarde
- km 70: Maardedal-Etikhove
- km 109: Frasnes-Lez-Avaing - Saint-Saveur
- km 143: Celles
- km 168,9: Kortrijk

Zone des bouteilles :
- km 95: Frasnes-Lez-Anvaing
- km 119,3: Ronse
- km 135,4: Kluisbergen

Article 14: Manuel de sécurité
Dans des annexes séparées, les équipes recevront un manuel de sécurité pour Kuurne-Bruxelles-Kuurne 2026.

Article 1: Organisation.
"Kuurne-Brussel-Kuurne" is organized by Kon. Sportingclub Kuurne VZW according to the rules of the International Cycling Union (U.C.I). Date of the race: 1 March 2026.

Article 2: Participation.
As per article 2.1.005 of the UCI regulations, "Kuurne-Brussel-Kuurne" is open to UCI Continental teams, Belgian UCI Professional cyclo-cross teams and the Belgian National Team. As per article 2.2.003 of the UCI regulations, teams must be formed of minimum 5 and maximum 7 riders.

Article 3: Type of event and UCI-classification.
The race "Kuurne-Brussel-Kuurne" is classified as a 1. PRO race (European calendar) and assigns the following points in accordance with the UCI regulations, art. 2.10.008: 200-150-125-100-85-70-60-50-40-35-30-25-20-15-10-5-5-5-5-5-5-5-5-5-5-5-5-5-5-5-3-3-3-3-3-3-3-3-3-3 and 3 points.

Article 4: Race headquarters.
The office for the starting formalities shall be open on saturday 28 February 2026 from 18.00 h till 20.00 h and is located at the Cityhall Kuurne, Marktplein 9, 8520 Kuurne. Team representatives are requested to confirm their starters and collect their race numbers at the race headquarters from 18.00 h to 19.30 h. The team managers' meeting, organized in accordance with article 1.2.081 of the UCI regulations, in the presence of the Members of the Commissaries' Panel, is scheduled for 19.45 h h at the Cityhall.
The permanence on Sunday 1 March 2026 take place at the start in Kortrijk at the cityhall, Grote Markt 54, 8500 Kortrijk from 9h00 till 12h30. The permanence at the finish take place in the hall St.-Pieter, Brugsesteenweg 309, 8520 Kuurne from 13h00 till 18h00.

Article 5: Radio-Tour.
Race information will be broadcast on the following frequency:
channel 1: 164.63125 MHz

Article 6: Neutral technical support.
The technical support service is handled by **Shimano**.
The neutral support is taken care by 3 cars and 1 motorcycle.

Article 7: Finishing time limits.
Any rider finishing in a time exceeding that of the winner by more than 8% shall not be placed. The time limit may, in exceptional circumstances, be increased by the Commissionaires' Panel in agreement with the organizer.
For safety reasons, the time limit can be reduced at any time by the racemanagement in agreement with the jury.

Article 8: Classification.
Only the individual time classification applies.

Article 9: Prizes.
Grand total of the prize money that will be awarded: **€18.800**.
Subdivided in €: 7.515-3.760-1.875-935-745-565-565-375-375-190-190-190-190-190-190-190-190-190-190-190-190.

Article 10: Antidoping test.
The antidoping test will take place in **KineKim, Brugsesteenweg 295, 8520 Kuurne (Close to the finishing line).** The antidoping regulations of the UCI are applied and the Belgian and Flemish antidoping regulations as well.

Article 11: Awards ceremony.
The first three riders of the event must attend the official awards ceremony. After the ceremony the winner needs to go to the PRESSROOM nearby the finishing line.

A presentation of the different teams will find place on the stage of the start control at the start. All riders from one and the same team need to report themselves on the correct hour which will be communicated at the team managers meeting on saturday.

Artikel 11 bis: Special Prize.
Plastibac Trophee
We award the rider who first crosses the finish line before the local circuit a price of **€2.500**. The winner will have to proceed to the podium immediately after the finish where this prize will be handed over by the **sponsor PLASTIBAC**.

Article 12: Penalties.
The UCI penalty scale is the only one applicable.

Article 13: Environment and food supplies
There are 7 litter zones, 5 food supply zones and 3 bottle zones.
Litterzones:
- km 35,5: Oudenaarde
- km 70: Maardedal-Etikhove
- km 109: Frasnes-Lez-Avaing - Saint-Saveur
- km 143: Celles
- km 168,9: Kortrijk
- km 179: Kuurne
- km 192,3: Kuurne

Food Supplies
- km 35,5: Oudenaarde
- km 70: Maardedal-Etikhove
- km 109: Frasnes-Lez-Avaing - Saint-Saveur
- km 143: Celles
- km 168,9: Kortrijk

Bottle zone:
- km 95: Frasnes-Lez-Anvaing
- km 119,3: Ronse
- km 135,4: Kluisbergen

Artikel 14: Safety manual
In separate attachments, the teams will receive a safety manual to Kuurne-Brussels-Kuurne 2026.

Coördinatie Teams
Peter Debaveye - Kattestraat 177 - 8520 Kuurne
Tel.: +32 468 24 27 86
E-mail: peter.debaveye@kbk.be - teams@kbk.be

Koersdirecteur
Peter Debaveye - Kattestraat 177 - 8520 Kuurne
Tel.: +32 468 24 27 86 - E-mail: peter.debaveye@kbk.be

UCI Safety Manager
Tom Leleu
Tel: +32 479 17 65 84 - Email: tom.leleu@doro-hse.com

Safety manager in wedstrijd
Sam Dobbels - Tel: +32 473 73 04 10

PPO
Kruispunt Ringlaan - Kortrijksestraat te Kuurne.
Gps: 50.843986, 3.272757

Rugnummers en kaderplaatjes
28/02 18u00 - 19u30
Gemeentehuis Kuurne, Marktplein 9, 8520 Kuurne

Briefing en lottrekking
28/02 19u45
Gemeentehuis Kuurne, Marktplein 9, 8520 Kuurne

Prijzenbedrag
€ 18.800

Tekenen controleblad
01/03 10u40 - 11u50 Aan de startzone te Kortrijk

Voorstelling ploegen
01/03 vanaf 10u40 Podium aan startzone te Kortrijk

Opstelling volgers, jury
Budastraat en Overleiestraat te Kortrijk

Sportbestuurders
De voorbehouden parking voor de volgwagens en bussen van de sportgroepen is in de startplaats voorzien op het Dam, Broelkaai en Broelparking. Aan de aankomst is deze voorzien op de Brugsesteenweg , links en rechts van de rijweg (300 m voorbij de finish).

Medische dienst
Dokter 1: Dr. Patrick Vuylsteke +32 475 72 84 30
Dokter 2: Dr. Louis Van Steenbrugge +32 478 28 30 52
+ 3 ziekenwagens "Rode Kruis"

Kleedkamers
Gemeentelijk Sportstadion Nieuwenhuyse - 8520 Kuurne

Afstand
194,9 km

Start
12u10 - Grote Markt, Kortrijk
Officiële start (km 0) na 7 km Rijksweg (N36d), Kuurne

Bevoorrading
5 zones: km 35,5: Oudenaarde, km 70: Maardedal-Etikhove, km 109: Frasnes-Lez-Avaing - Saint-Saveur, km 143: Celles, km 168,9: Kortrijk

Veiligheidsdiensten
De Federale Politie escorteert de wedstrijd met 1 helikopter, 2 wagens en 11 motards. Tevens zorgen 25 mobiele signaalgevers voor het signaleren van gevaarlijke obstakels.

Omleiding volgwagens
Op 1,2 km van de aankomstlijn de Rijksweg N36D - linksaf Kon. Boudewijnstr - Papaverstr - Bloemistenstr - Lijstergalm - Kattestr - Brugsesteenweg - alwaar de bussen zijn opgesteld. De douches bevinden zich in het Sportpark (Nieuwenhuyse).

Profiel laatste 3 km
Wegen van 10 meter breedte en volledig vlak. De laatste km zal worden aangeduid met een rode vlag. De laatste 500, 300, 200, 100, 50 en 25 m met borden langs weerszijden van de weg.

Aankomst
16u50 - Brugsesteenweg, Kuurne

Huldigingsceremonie
Onmiddellijk na de TV-interviews.
(rechtstreekse uitzending tot 17u15).

Permanentie
Start: Grote Markt 54, 8500 Kortrijk
Finish: Brugsesteenweg 309, 8520 Kuurne

Perszaal
St.-Pieterskerk, Parkwijk 1, 8520 Kuurne

Antidopingcontrole
KineKim, Brugsesteenweg 295, 8520 Kuurne

Jury
Voorzitter: Francesca Mannori
Aankomstrechter: Björn Misseeuw
Jury 2 UCI: Xavier Vandermeulen
Jury 3 UCI: Jurgen Deryckere
Jury 4: Krist Brulez
Comm. TV support: Guy Dobbelaere
Comm. Moto 1: David Delva
Comm. Moto 2: Stijn Vandeputte
Comm. bezemwagen: Didier Bogaert
Piloot Moto: Vincent Van Impe en Benny Smet
Speaker Radio Tour: Jan Deramoudt
Moto info: Theo Geeroms
Telecom Team Jury 1: Michel Havelange
Resutaten: Freddy Van Steen en Sabine Vanhoute
Fotofinish: Chronorace Timing
Technisch afgevaardigde: Jempi Jooren

Lijst ziekenhuizen
Spoedopname AZ Groeninge
P. Kennedylaan 4 - 8500 Kortrijk - +32 (0)56 636 112
Spoedopname Zusters Van Barmhartigheid Ronse
Glorieuxlaan 55 - 9600 Ronse - +32 (0)55 233 666
Spoedopname OLV Van Lourdes Waregem
Vijfseweg 150 - 8790 Waregem - +32 (0)56 623 111
AZ St.-Elisabeth Zottegem
Godveerdegemstraat 69, 9620 Zottegem, +32 (0)9 364 81 11
Spoedopname Algemeen Ziekenhuis Oudenaarde
Minderbroedersstraat 3 - 9700 Oudenaarde - +32 (0)55 336 355
Algemeen Ziekenhuis Geraardsbergen
Gasthuisstraat 4 - 9500 Geraardsbergen - +32 (0)54 432 711
Algemeen Stedelijke Ziekenhuis Aalst
Merestraat 80 - 9300 Aalst - +32 (0)53 76 40 06
OLV "Campus" Aalst
Moorselbaan 164 - 9300 Aalst - +32 (0)53 72 42 48

Coordination équipes
Peter Debaveye - Kattestraat 177 - 8520 Kuurne
Tel.: +32 468 24 27 86
E-mail: peter.debaveye@kbk.be - teams@kbk.be

Directeur de l'épreuve
Peter Debaveye - Kattestraat 177 - 8520 Kuurne
Tel. +32 468 24 27 86 - E-mail: peter.debaveye@kbk.be

UCI Safety Manager
Tom Leleu
Tel: +32 479 17 65 84 - Email: tom.leleu@doro-hse.com

Safety manager en course
Sam Dobbels - Tel: +32 473 73 04 10

PPO
Intersection Ringlaan - Kortrijksestraat Kuurne
GPS: 50.843986, 3.272757

Remise des dossards et plaques de cadre
28/02 18h00 - 19h30
Hôtel de Ville Kuurne, Marktplein 9, 8520 Kuurne

Réunion des dir. sportifs
28/02 19h45
Hôtel de Ville Kuurne, Marktplein 9, 8520 Kuurne

Barème des prix
€ 18.800

Signature de la feuille de départ
01/03 10h40 - 11h50 Zone de départ à Kortrijk

Présentation des équipés
01/03 De 10h40 Podium dans la zone de départ à Kortrijk

Suiveuses, commissaires
Budastraat et Overleiestraat à Kortrijk

Parking directeurs sport & les autocars des équipes
Un parking réservé pour les véhicules d'assistance et les bus des groupes sportifs est prévu au point de départ sur la place du Dam, au Broelkaai et au Broelparking. À l'arrivée, celle-ci est prévue sur le Brugsesteenweg, à gauche et à droite de la route (300 m après l'arrivée).

Service médical
Médecin 1: Dr. Patrick Vuylsteke +32 475 72 84 30
Médecin 2: Dr. Louis Van Steenbrugge +32 478 28 30 52
3 ambulances "Croix rouge"

Vestiaires
City Sports complex Nieuwenhuyse - 8520 Kuurne

Distance
194,9 km

Heure de départ
12h10 - Grote Markt, Kortrijk
Départ officiel (km 0) après 7 km à Rijksweg (N36d), Kuurne

Ravitaillement
5 zones: km 35,5: Oudenaarde, km 70: Maardedal-Etikhove, km 109: Frasnes-Lez-Avaing - Saint-Saveur, km 143: Celles, km 168,9: Kortrijk

Services de sécurité
La Police Fédérale avec un hélicoptère, une voiture et 11 motards. En plus 25 signaleurs bénévoles complètent l'escorte de sécurité.

Déviation des voitures suiveuses
à 1,2 km de la ligne d'arrivée dévier à gauche sur la route Nationale 36D. La déviation est indiquée avec des flèches (N36D - Kon. Boudewijnstr - Papaverstr - Bloemistenstr - Lijstergalm - Kattestr - Brugsesteenweg - Vestiaires : stade communal (Nieuwenhuyse - Kuurne)

Profil du 3 derniers km
Largeur de la route : 10 mètres et plate. Les derniers 500,300,200,100, 50 et 25 mètres sont signalés avec des panneaux à chaque côté de la route.

Arrivée
16h50 - Brugsesteenweg, Kuurne

Cérémonie protocolaire
Toute de suite après interviews TV (TV en direct jusque 17h15)

Permanence
Départ : Grote Markt 54, 8500 Courtrai
Arrivée : Brugsesteenweg 309, 8520 Kuurne

Salle de presse
Église St.-Pieter, Parkwijk 1, 8520 Kuurne

Contrôle antidopage
KineKim, Brugsesteenweg 295, 8520 Kuurne

Jury
President : Francesca Mannori
Juge d'arrivée : Björn Misseeuw
Comm. UCI 2 : Xavier Vandermeulen
Comm. UCI 3 : Jurgen Deryckere
Comm. 4 : Krist Brulez
Comm. TV support : Guy Dobbelaere
Comm. Moto 1 : David Delva
Comm. Moto 2 : Stijn Vandeputte
Comm. voiture balais : Didier Bogaert
Pilote Moto : Vincent Van Impe en Benny Smet
Speaker Radio Tour: Jan Deramoudt
Moto info: Theo Geeroms
Telecom Team Jury 1: Michel Havelange
Résultats : Freddy Van Steen en Sabine Vanhoute
Fotofinish : Chronorace Timing
Délégué technique : Jempi Jooren

Liste des hôpitaux
Admission d'urgence AZ Groeninge
P. Kennedylaan 4 - 8500 Kortrijk - +32 (0)56 636 112
Admission d'urgence Zusters Van Barmhartigheid Ronse
Glorieuxlaan 55 - 9600 Ronse - +32 (0)55 233 666
Admission d'urgence OLV Van Lourdes Waregem
Vijfseweg 150 - 8790 Waregem - +32 (0)56 623 111
AZ St.-Elisabeth Zottegem
Godveerdegemstraat 69, 9620 Zottegem, +32 (0)9 364 81 11
Admission d'urgence Algemeen Ziekenhuis Oudenaarde
Minderbroedersstraat 3 - 9700 Oudenaarde - +32 (0)55 336 355
Algemeen Ziekenhuis Geraardsbergen
Gasthuisstraat 4 - 9500 Geraardsbergen - +32 (0)54 432 711
Algemeen Stedelijke Ziekenhuis Aalst
Merestraat 80 - 9300 Aalst - +32 (0)53 76 40 06
OLV "Campus" Aalst
Moorselbaan 164 - 9300 Aalst - +32 (0)53 72 42 48

Organisation Teams
Peter Debaveye - Kattestraat 177 - 8520 Kuurne
Tel.: +32 468 24 27 86
E-mail: peter.debaveye@kbk.be - teams@kbk.be

Race Director
Peter Debaveye - Kattestraat 177 - 8520 Kuurne
Tel. +32 468 24 27 86 - E-mail: peter.debaveye@kbk.be

UCI Safety Manager
Tom Leleu
Tel: +32 479 17 65 84 - Email: tom.leleu@doro-hse.com

Safety manager in race
Sam Dobbels - Tel: +32 473 73 04 10

PPO
Intersection Ringlaan - Kortrijksestraat Kuurne
GPS: 50.843986, 3.272757

Back-numbers & attendance
28/02 18.00 h - 19.30 h
Cityhall Kuurne, Marktplein 9, 8520 Kuurne

Meeting team managers & briefing
28/02 19.45 h
Cityhall Kuurne, Marktplein 9, 8520 Kuurne

Prices
€ 18.800

Signing control form
01/03 10u40 - 11u50 Starting zone Kortrijk

Presentation of the teams
01/03 From 10.40 h Stage at the starting zone Kortrijk

Parking officials, jury
Budastraat and Overleiestraat Kortrijk

Parking teamleaders
Parking for team-busses and cars is reserved at the starting point on Dam, Broelkaai and Broelparking. At the finish this is reserved at Brugsesteenweg at the left and right side of the road, 300 m passed the finish line.

Medical team
Doctor 1: Dr. Patrick Vuylsteke +32 475 72 84 30
Doctor 2: Dr. Louis Van Steenbrugge +32 478 28 30 52
3 ambulances "Red Cross"

Dress-rooms
City Sports complex Nieuwenhuyse - 8520 Kuurne

Distance
194,9 km

Start
12h10 - Grote Markt, Kortrijk
Official start (km 0) after 7 km at Rijksweg (N36d), Kuurne

Supply zone
5 zones: km 35,5: Oudenaarde, km 70: Maardedal-Etikhove, km 109: Frasnes-Lez-Avaing - Saint-Saveur, km 143: Celles, km 168,9: Kortrijk

Security
The Federal Police escorts the race with 1 helicopter, 2 cars, 11 motorcyclists. Besides this team, 25 independent motor-cyclists are dedicated to indicate all dangereous spots and crossroads .

Deviation followers
At 1,2 km before the finish along road N36D - take left Kon. Boudewijnstraat - Papaverstraat - Bloemistenstraat - Lijstergalm - Kattestraat - Brugsesteenweg => parking team-busses. Bathrooms at the City sports complex (Nieuwenhuyse).

Profile final 3 kms
All roads 10 m width, flat, no hills,. Last km will be indicated with the red triangle flag. Last 500 m, 300, 200, 100, 50 en 25 m are indicated with signs at both sides of the road.

Finish
16.50 h - Brugsesteenweg, Kuurne

Winners ceremony
Immediately after TV-interviews in interview-zone.
(t.v. broadcast until 17h15)

Headquarters
Start: Grote Markt 54, 8500 Kortrijk
Finish: Brugsesteenweg 309, 8520 Kuurne

Press-room
Church St.-Pieter, Parkwijk 1, 8520 Kuurne

Medical control anti-doping
KineKim, Brugsesteenweg 295, 8520 Kuurne

Jury
President: Francesca Mannori
Finish judge: Björn Misseeuw
Comm. UCI 2: Xavier Vandermeulen
Comm. UCI 3: Jurgen Deryckere
Comm. 4 : Krist Brulez
Comm. TV support: Guy Dobbelaere
Comm. Moto 1: David Delva
Comm. Moto 2: Stijn Vandeputte
Comm. broomwagon: Didier Bogaert
Pilote Moto: Vincent Van Impe en Benny Smet
Speaker Radio Tour: Jan Deramoudt
Moto info: Theo Geeroms
Telecom Team Jury 1: Michel Havelange
Results: Freddy Van Steen en Sabine Vanhoute
Fotofinish: Chronorace Timing
Technical Delegate: Jempi Jooren

Hospitals
Emergency admission AZ Groeninge
P. Kennedylaan 4 - 8500 Kortrijk - +32 (0)56 636 112
Emergency admission Zusters Van Barmhartigheid Ronse
Glorieuxlaan 55 - 9600 Ronse - +32 (0)55 233 666
Emergency admission OLV Van Lourdes Waregem
Vijfseweg 150 - 8790 Waregem - +32 (0)56 623 111
AZ St.-Elisabeth Zottegem
Godveerdegemstraat 69, 9620 Zottegem, +32 (0)9 364 81 11
Emergency admission Algemeen Ziekenhuis Oudenaarde
Minderbroedersstraat 3 - 9700 Oudenaarde - +32 (0)55 336 355
Algemeen Ziekenhuis Geraardsbergen
Gasthuisstraat 4 - 9500 Geraardsbergen - +32 (0)54 432 711
Algemeen Stedelijke Ziekenhuis Aalst
Merestraat 80 - 9300 Aalst - +32 (0)53 76 40 06
OLV "Campus" Aalst
Moorselbaan 164 - 9300 Aalst - +32 (0)53 72 42 48

START ELITE
DEPART ELITE / START ELITE

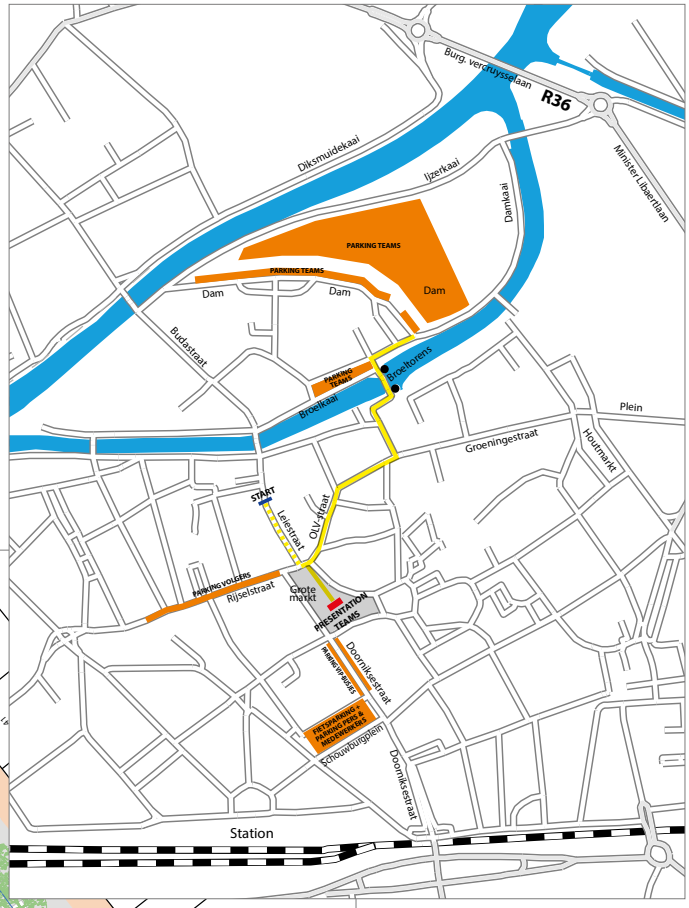

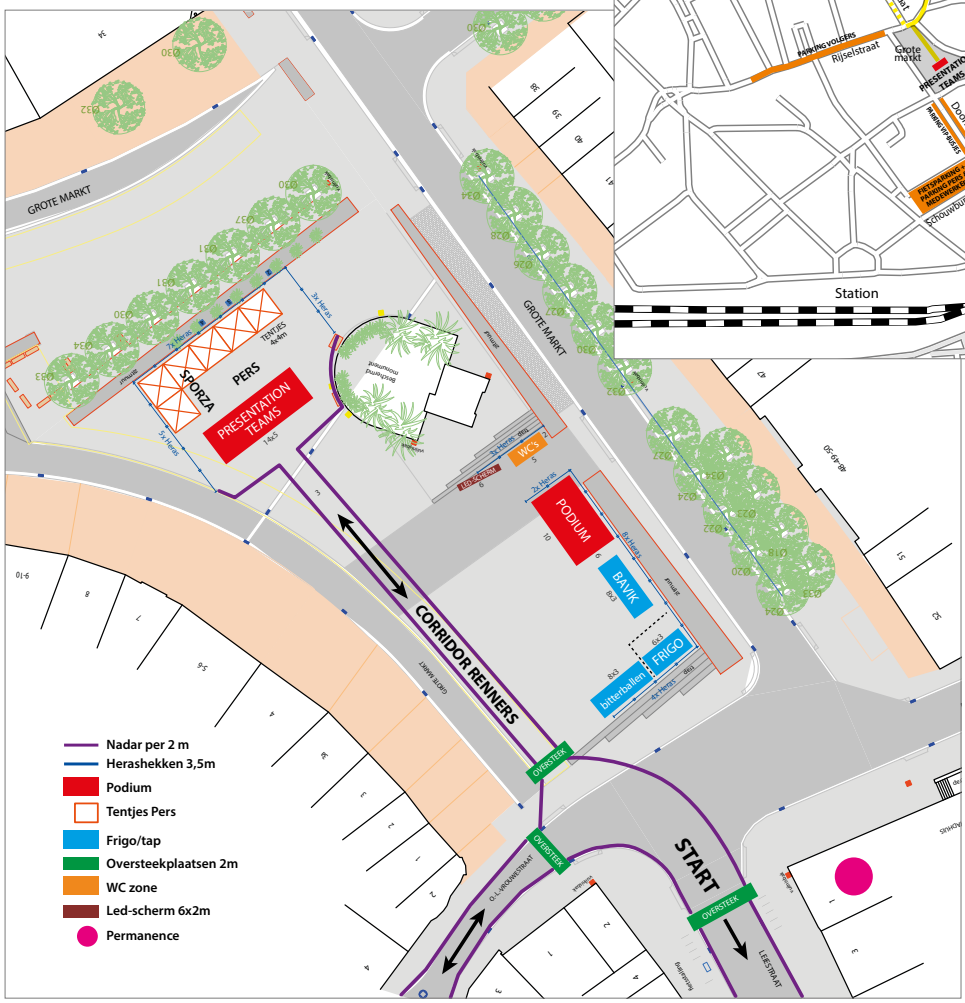

AANKOMST ELITE
ARRIVEÉ ELITE / FINISH ELITE

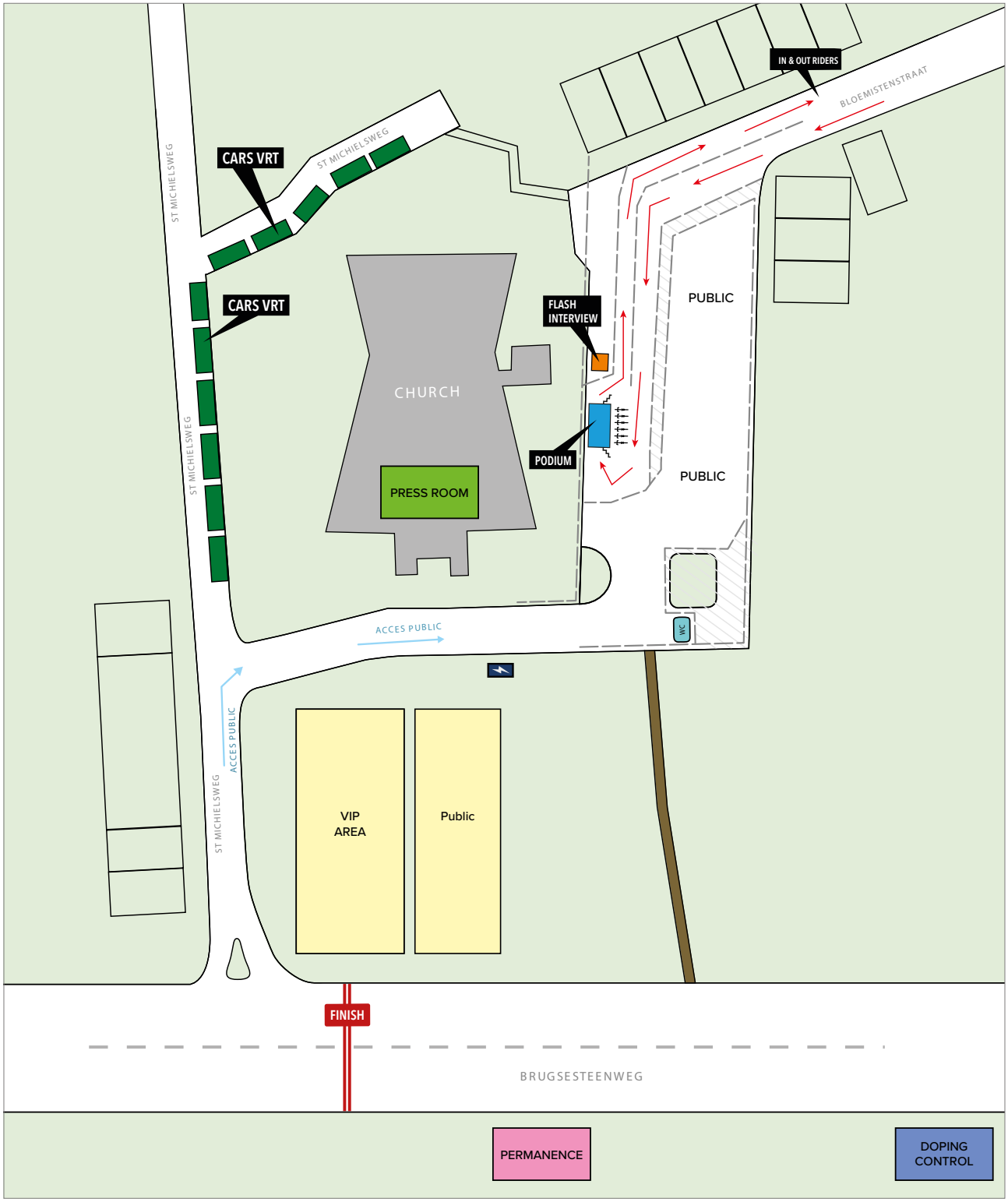

ROUTE START - FINISH
PARCOURS START - FINISH / ROUTE START TO FINISH

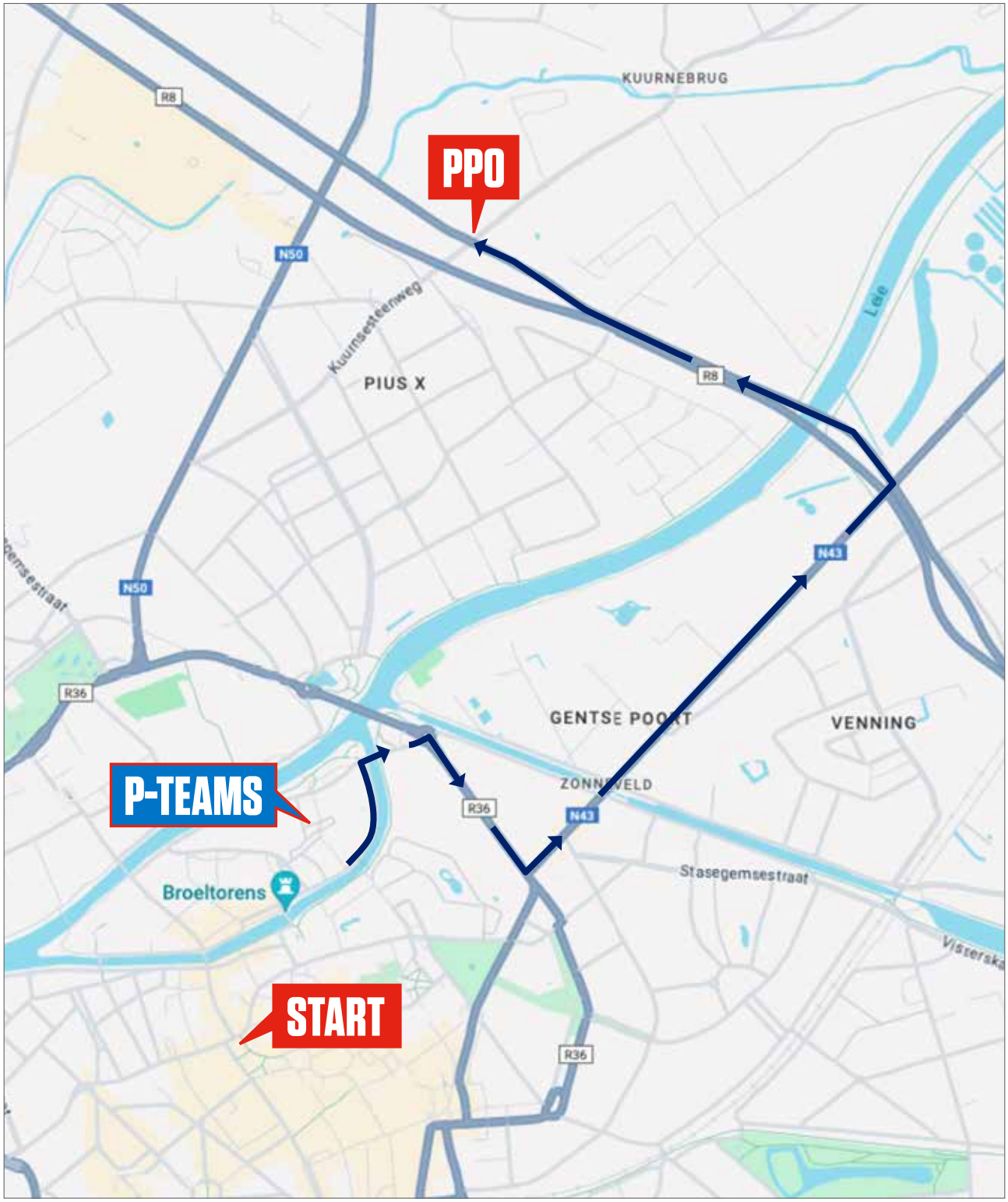



plastibac

Een gedeelde passie.
Dat is wat Plastibac en Kuurne-Brussel-Kuurne met elkaar verbindt.

15 jaar. Zo lang steunt Plastibac al jouw favoriete voorjaarsklassieker.
Want Plastibac, geworteld in Kuurne, heeft liefde voor de koers en een hart voor lokaal.

En ook voor lokalen. Want voor iedere ruimte voorzien wij stevige en herbruikbare bakken, palletten en verpakkingen.
Magazijn, kantoor, grootkeuken, werkplaats, productiehal... onze focus ligt op jouw stockage en logistieke flows.

Als ondernemer kiezen voor een slimme en duurzame inrichting?
Met onze passie maken we samen van jouw project een succes.

REUSE
REDUCE
RECYCLE

#sharethepassion
Est. 2011